



REPUBLIKA HRVATSKA  
Zadarska županija  
Općina Poličnik  
Upravni odjel za gospodarstvo, komunalnu  
infrastrukturu, prostorno uređenje, javnu  
nabavu i EU fondove  
KLASA: 350-03/24-09/2  
URBROJ: 2198-6-5/1-26-62  
Poličnik, 10.06.2026.

## IZVJEŠĆE O JAVNOJ RASPRAVI

sastavljeno dana 10.06.2026. u postupku izrade Urbanističkog plana uređenja stambene zone "Murvica - središnji dio I".

Javna rasprava o prijedlogu Urbanističkog plana uređenja stambene zone "Murvica - središnji dio I", u daljnjem tekstu: Plan, provedena je temeljem akta:

- Objava javne rasprave o Prijedlogu Urbanističkog plana uređenja stambene zone "Murvica - središnji dio I", KLASA: 350-03/24-09/2, URBROJ: 2198-6-5/1-26-41 od 26.03.2026.

Javna rasprava trajala je u periodu od 08.04.2026. do 11.05.2026.

Javni uvid proveden je s početkom: 08.04.2026., te završetkom 11.05.2026. na lokaciji: Općina Poličnik, Ulica dr.Franje Tuđmana 62, 23241 Poličnik, 08.00 do 14.00 sati.

Javno izlaganje provedeno je dana 15.04.2026. na lokaciji: : Centar za razvoj i edukaciju Poličnik, Grabi 26, 23241 Poličnik, 10.00 do 11.00 sati..

Prijedlog Plana je objavljen na web stranici Nositelja izrade: <https://opcina-policnik.hr/>

Prijedlozi i primjedbe na prijedlog Plan mogli su se za vrijeme trajanja javne rasprave:

- upisati u Knjigu primjedbi, koja se nalazi uz izloženi prijedlog Plana
- uputiti u pisanom obliku zaključno s danom 11.05.2026. na adresu:  
Zadarska županija, Općina Poličnik, Upravni odjel za gospodarstvo, komunalnu  
infrastrukturu, prostorno uređenje, javnu nabavu i EU fondove  
Poličnik, Ulica dr. Franje Tuđmana 62  
HR-23241 Poličnik
- uputiti putem e-pisarnice: [opcina-policnik@zd.t-com.hr](mailto:opcina-policnik@zd.t-com.hr)

Nadležnim tijelima je omogućeno dostavljanje pisanog očitovanja na prijedlog Plan na gore navedenu adresu zaključno do 11.05.2026., s napomenom da ukoliko do određenog roka ne dostave pisana očitovanja, smatrat će se da nemaju primjedbi.

Napomenuto je da Prijedlozi i primjedbe koje nisu dostavljene u utvrđenom roku i nisu čitko napisane s imenom i prezimenom te adresom pošiljatelja neće se uzeti u obzir u pripremi Izvješća o javnoj raspravi.

Napomenuto je da sve dodatne informacije mogu se dobiti u kod nositelja izrade putem e-maila: ili na adresi: Zadarska županija, Općina Poličnik, Upravni odjel za gospodarstvo, komunalnu infrastrukturu, prostorno uređenje, javnu nabavu i EU fondove, Poličnik, Ulica dr. Franje Tuđmana 62.

Tijekom javne rasprave u knjizi primjedbi nije bilo upisanih primjedbi na prijedlog Plana. Službenim podneskom na Općinu Poličnik zaprimljeno je ukupno šest (6) primjedbi na prijedlog Plana. Od tijela s javnim ovlastima zaprimljeno je ukupno sedam (7) mišljenja na prijedlog Plana prema članka 101. Zakona o prostornom uređenju.

Prilozi:

1. Zaključak o utvrđivanju prijedloga prostornog plana (za javnu raspravu)
2. Objava javne rasprave o prijedlogu prostornog plana
3. Dopis o objavi javne rasprave ministarstvu ( dokaz o objavi )
4. Dopis o objavi javne rasprave dnevnom tisku ( dokaz o objavi )
5. Dopis o objavi javne rasprave na mrežnim stranicama ( dokaz o objavi )
6. Posebna pisana obavijest o javnoj raspravi javnopravnim tijelima i mjesnim odborima ( dokaz o primitku pismena - povratnice )
7. Zabilješka u spisu o objavi javne rasprave
8. Mišljenja i očitovanja javnopravnih tijela
9. Primjedbe zaprimljene službenim podneskom
10. Zapisnik s javnog izlaganja
11. Obrada primjedbi zaprimljene tijekom javnog uvida o prijedlogu Urbanističkog plana uređenja stambene zone "Murvica - središnji dio I"
12. Sažetak za javnost

## 1. Zaključak o utvrđivanju prijedloga prostornog plana (za javnu raspravu)



REPUBLIKA HRVATSKA  
Zadarska županija  
Općina Poličnik  
Općinski načelnik

Na temelju članka 95. i članka 96. Zakona o prostornom uređenju (Narodne novine broj 153/13, 65/17, 114/18, 39/19, 98/19 i 67/23), u daljnjem tekstu: Zakon, Općinski načelnik po službenoj dužnosti donosi

### ZAKLJUČAK

#### o utvrđivanju Prijedloga Urbanističkog plana uređenja stambene zone "Murvica - središnji dio I" (za javnu raspravu)

#### I.

Na temelju Nacrta prijedloga Urbanističkog plana uređenja stambene zone "Murvica - središnji dio I" (za javnu raspravu) koji je Nositelj izrade zaprimio pod KLASA: 350-03/24-09/2, URBROJ: 2198-6-5/1-26-38 od 24.03.2026. **utvrđuje se Prijedlog Urbanističkog plana uređenja stambene zone "Murvica - središnji dio I" (za javnu raspravu)** u daljnjem tekstu: Prijedlog Plana (za javnu raspravu).

#### II.

Sastavni je dio ovog zaključka je Elaborat Prijedloga Plana (za javnu raspravu), te Sažetak za javnost prijedloga prostornog plana (za javnu raspravu).

Elaborat Prijedloga Plana (za javnu raspravu) sadrži:

- *tekstualni dio prostornog plana – Odredbe za provedbu (za javnu raspravu)*
- *grafički dio prostornog plana (za javnu raspravu) – kartografske prikaze:*
  - 1.1. *Namjena prostora*
  - 1.2. *Građevinska područja*
  - 1.3. *Provedba prostornog plana*
  - 2.1. *Prometni sustav*
  - 2.2. *Komunikacijski sustav*
  - 2.3. *Energetski sustav*
  - 2.4. *Vodnogospodarski sustav*
  - 3.1. *Posebne vrijednosti*
  - 3.2. *Posebna ograničenja i posebni načini korištenja*
- *Obrazloženje prostornog plana (za javnu raspravu)*

#### III.

O Prijedlogu Plana iz točke I. ovog Zaključka, Upravni odjel za gospodarstvo, komunalnu infrastrukturu, prostorno uređenje, javnu nabavu i EU fondove kao Nositelj izrade plana, provest će postupak javne rasprave u skladu sa Zakonom.

Javna rasprava traje od 08.04.2026., do zaključno s danom 11.05.2026.

Početak javnog uvida u Prijedlog Plana je 08.04.2026., a završetak 11.05.2026. Javni uvid u Prijedlog Plana moguć je na lokaciji: Općina Poličnik, Ulica dr.Franje Tuđmana 62, 23241 Poličnik, 08.00 do 14.00 sati.

Javno izlaganje o Prijedlogu Plana održat će se dana 15.04.2026. na lokaciji: : Centar za razvoj i edukaciju Poličnik, Grabi 26, 23241 Poličnik, 10.00 do 11.00 sati..

#### IV.

Ovaj zaključak stupa na snagu danom donošenja.

KLASA: 350-03/24-09/2  
URBROJ: 2198-6-2-26-40  
Poličnik, 25.03.2026.



## 2. Objava javne rasprave o prijedlogu prostornog plana



REPUBLIKA HRVATSKA

Zadarska županija

Općina Poličnik

Upravni odjel za gospodarstvo, komunalnu  
infrastrukturu, prostorno uređenje, javnu  
nabavu i EU fondove

KLASA: 350-03/24-09/2

URBROJ: 2198-6-5/1-26-41

Poličnik, 26.03.2026.

Na temelju članka 96. Zakona o prostornom uređenju (Narodne novine broj 153/13, 65/17, 114/18, 39/19, 98/19 i 67/23) nadležno tijelo: Zadarska županija, Općina Poličnik, Upravni odjel za gospodarstvo, komunalnu infrastrukturu, prostorno uređenje, javnu nabavu i EU fondove, u daljnjem tekstu: Nositelj izrade objavljuje

### JAVNU RASPRAVU

#### o Prijedlogu Urbanističkog plana uređenja stambene zone "Murvica - središnji dio I"

1. Objavljuje se javna rasprava o Prijedlogu Urbanističkog plana uređenja stambene zone "Murvica - središnji dio I", u daljnjem tekstu: Prijedlog Plana, sukladno *Zaključku o utvrđivanju Prijedloga Urbanističkog plana uređenja stambene zone "Murvica - središnji dio I" (za javnu raspravu)*, KLASA: 350-03/24-09/2, URBROJ: 2198-6-2-26-40 od 25.03.2026.
2. Javna rasprava traje od 08.04.2026., do zaključno s danom 11.05.2026.
3. Početak javnog uvida u Prijedlog Plana je 08.04.2026., a završetak 11.05.2026. Javni uvid u Prijedlog Plana moguć je na lokaciji: Općina Poličnik, Ulica dr.Franje Tuđmana 62, 23241 Poličnik, 08.00 do 14.00 sati.
4. Javno izlaganje o Prijedlogu Plana održat će se dana 15.04.2026. na lokaciji: : Centar za razvoj i edukaciju Poličnik, Grabi 26, 23241 Poličnik, 10.00 do 11.00 sati..
5. Prijedlog Plana objavljen je na web stranici Nositelja izrade: <https://opcina-policnik.hr/>, te u Informacijskom sustavu prostornog uređenja: <https://ispu.mgipu.hr/>
6. Prijedlozi i primjedbe na Prijedlog Plana mogu se za vrijeme trajanja javne rasprave:
  - upisati u Knjigu primjedbi tijekom javnog uvida
  - upisati u Zapisnik s javnog izlaganja za vrijeme trajanja javnog izlaganja
  - uputiti u pisanom obliku zaključno s danom 11.05.2026. na adresu:  
Zadarska županija, Općina Poličnik, Upravni odjel za gospodarstvo, komunalnu infrastrukturu, prostorno uređenje, javnu nabavu i EU fondove  
Poličnik, Ulica dr. Franje Tuđmana 62  
HR-23241 Poličnik
  - uputiti putem e-pisarnice: [opcina-policnik@zd.t-com.hr](mailto:opcina-policnik@zd.t-com.hr) zaključno s danom 11.05.2026.

KLASA: 350-03/24-09/2, URBROJ: 2198-6-5/1-26-41

Stranica 1 od 2

ID: 722

Ova elektronička isprava potpisana je kvalificiranim elektroničkim potpisom sukladno EU uredbi 910/2014/EU (eIDAS Regulation), a isti je vidljiv na posljednjoj nenumeriranoj stranici. Izvor pouzdanosti je European Union Trusted Lists (<https://signature.ec.europa.eu/efda/tl-browser/>). U potpis je ugrađen vremenski pečat, te je omogućen za LTV.

7. Nadležna tijela dostavljaju pisano očitovanje na Prijedlog Plana na gore navedenu adresu zaključno s danom 11.05.2026. Ukoliko do određenog roka ne dostave pisana očitovanja, smatrat će se da nemaju primjedbi.
8. Prijedlozi i primjedbe koji nisu dostavljeni u utvrđenom roku i nisu čitko napisani s imenom i prezimenom te adresom pošiljatelja neće se uzeti u obzir u pripremi Izvješća o javnoj raspravi.

PROČELNIK  
Petar Bogović, mag.nov.

### 3. Dopis o objavi javne rasprave ministarstvu



REPUBLIKA HRVATSKA  
Zadarska županija  
Općina Poličnik  
Upravni odjel za gospodarstvo, komunalnu  
infrastrukturu, prostorno uređenje, javnu  
nabavu i EU fondove

KLASA: 350-03/24-09/2  
URBROJ: 2198-6-5/1-26-42  
Poličnik, 26.03.2026.

Ministarstvo prostornoga uređenja, graditeljstva i  
državne imovine  
Služba za odnose s javnošću i informiranje  
putem email-a: web@mpgi.hr

**PREDMET:** Postupak izrade i donošenja Urbanističkog plana uređenja stambene zone  
"Murvica - središnji dio I"  
- objava javne rasprave o Prijedlogu Urbanističkog plana uređenja stambene zone  
"Murvica - središnji dio I", dostavlja se

Pozivom na odredbu članka 96. stavka 3. Zakona o prostornom uređenju (Narodne novine broj  
153/13, 65/17, 114/18, 39/19, 98/19 i 67/23) obavještavamo vas da je nositelj izrade donio akt:

- Objava javne rasprave o Prijedlogu Urbanističkog plana uređenja stambene zone  
"Murvica - središnji dio I", KLASA: 350-03/24-09/2, URBROJ: 2198-6-5/1-26-41 od  
26.03.2026.

Molimo Naslov da na službenim stranicama objavi predmetnu objavu.

PROČELNIK  
Petar Bogović, mag.nov.

Privitak:

- Objava javne rasprave o Prijedlogu Urbanističkog plana uređenja stambene zone "Murvica -  
središnji dio I", KLASA: 350-03/24-09/2, URBROJ: 2198-6-5/1-26-41 od 26.03.2026.

DOSTAVITI:

1. Naslovu

( dokaz o objavi )

e-Građani RSS Prilagodba pristupačnosti English

REPUBLICA HRVATSKA  
Ministarstvo prostornoga uređenja,  
graditeljstva i državne imovine

Pretražite Ministarstvo

Vijesti Pristup informacijama Propisi Državna imovina ISPU Portal Obnavljamo.hr EU sufinanciranja Dizala i pročelja Kontakti

Naslovnica | O Ministarstvu | Djelokrug | Prostorno uređenje | Prostorni planovi | Informacije o planovima u izradi

## Informacije o javnim raspravama

31.03.2026. - Informacija o javnoj raspravi o Prijedlogu izmjene i dopune Prostornog plana uređenja Općine Krapinske Toplice  
31.03.2026. | pdf (270kb)

31.03.2026. - Informacija o javnoj raspravi o Prijedlogu izmjene i dopune Urbanističkog plana uređenja naselja Krapinske Toplice i Klokovec  
31.03.2026. | pdf (270kb)

31.03.2026. - Informacija o javnoj raspravi o Prijedlogu izmjene i dopune Prostornog plana uređenja Grada Belišća  
31.03.2026. | pdf (252kb)

31.03.2026. - Informacija o javnoj raspravi o Prijedlogu izmjene i dopune Prostornog plana uređenja Općine Kloštar Ivanić  
31.03.2026. | pdf (251kb)

26.03.2026. - Informacija o javnoj raspravi o Prijedlogu izmjene i dopune Prostornog plana uređenja Općine Velika  
26.03.2026. | pdf (250kb)

26.03.2026. - Informacija o javnoj raspravi o Prijedlogu izmjene i dopune Urbanističkog plana uređenja naselja Velika, Općina Velika  
26.03.2026. | pdf (250kb)

26.03.2026. - Informacija o javnoj raspravi o Prijedlogu Urbanističkog plana uređenja prostora bivše "Tvornice žigica" u Osijeku  
26.03.2026. | pdf (292kb)

26.03.2026. - Informacija o javnoj raspravi o Prijedlogu Urbanističkog plana uređenja stambene zone "Murvica - središnji dio I", Općina Poličnik  
26.03.2026. | pdf (272kb)

25.03.2026. - Informacija o javnoj raspravi o Prijedlogu 1. ponovne javne rasprave o Prijedlogu izmjene i dopune Urbanističkog plana uređenja Udbina  
25.03.2026. | pdf (270kb)

24.03.2026. - Informacija o javnoj raspravi o Prijedlogu Urbanističkog plana uređenja stambene i poslovno-proizvodne (KI) zone "Zemunik Donji - jug", Općina Zemunik Donji  
24.03.2026. | pdf (288kb)

« Prethodna 13 14 15 16 17 18 19 20 21 22 Sljedeća »

e-Građani  
ISPU geoportal  
e-Dozvola  
e-Gradevinski dnevnik  
e-Obnova  
e-Građani  
e-Savjetovanja  
Portal otvorenih podataka  
OSS - jedinstveno poslužno mjesto

Adresar  
Upravni odjeli za izdavanje dozvola za gradnju Ministarstva i državna tijela  
Popis ovlaštenih osoba za izradu projekata  
Javnoopravna tijela koja izdaju posebne uvjete  
Zavodi za prostorno uređenje županija i gradova  
Središnji katalog službenih dokumenata RH  
Državni inspektorat - gradevinska inspekcija  
AZONIZ

Važne poveznice  
Vlada Republike Hrvatske  
Zavod za prostorni razvoj  
Agencija za pravni promet i posredovanje nekretninama  
Državna geodetska uprava  
Fond za zaštitu okoliša i energetska učinkovitost  
Centar za restrukturiranje i prodaju (CERP)  
Državne nekretnine d.o.o.

Povratak na vrh Copyright © 2025 Ministarstvo prostornoga uređenja, graditeljstva i državne imovine. Uvjeti korištenja. Izjava o pristupačnosti.

f X 2 3 4

#### 4. Dopis o objavi javne rasprave dnevnom tisku



REPUBLIKA HRVATSKA  
Zadarska županija  
Općina Poličnik  
Upravni odjel za gospodarstvo, komunalnu  
infrastrukturu, prostorno uređenje, javnu  
nabavu i EU fondove

KLASA: 350-03/24-09/2  
URBROJ: 2198-6-5/1-26-43  
Poličnik, 26.03.2026.

Dnevni tisak

**PREDMET: Postupak izrade i donošenja Urbanističkog plana uređenja stambene zone "Murvica - središnji dio I"**  
- objava javne rasprave o Prijedlogu Urbanističkog plana uređenja stambene zone "Murvica - središnji dio I", dostavlja se

Pozivom na odredbu članka 96. stavka 3. Zakona o prostornom uređenju (Narodne novine broj 153/13, 65/17, 114/18, 39/19, 98/19 i 67/23) obavještavamo vas da je nositelj izrade donio akt:

- **Objava javne rasprave o Prijedlogu Urbanističkog plana uređenja stambene zone "Murvica - središnji dio I", KLASA: 350-03/24-09/2, URBROJ: 2198-6-5/1-26-41 od 26.03.2026.**

Molimo Naslov da objavi predmetnu objavu u tisku.

PROČELNIK  
Petar Bogović, mag.nov.

Privitak:

- Objava javne rasprave o Prijedlogu Urbanističkog plana uređenja stambene zone "Murvica - središnji dio I", KLASA: 350-03/24-09/2, URBROJ: 2198-6-5/1-26-41 od 26.03.2026.

DOSTAVITI:

1. Naslovu

**ZELJKO PERVAN NA HUMANITARNOJ VEČERI ISPUNJENOJ SMIJEHOM**

**ZADAR** » I ovog proljeća, već tradicionalno, u sklopu akcije «Smijeh kao lijek – smijehom protiv raka», Liga protiv raka Zadar organizira novu humanitarnu večer ispunjenu smijehom. Ova puta pred zadarsku publiku dolazi poznati stand-up komičar i autor Željko Pervan s predstavom

«Nema meni domene». Predstava će se održati u četvrtak, 2. travnja s početkom u 20 sati, a očekuje se velik interes publike koja je već navikla na Pervanov prepoznatljiv humor i britke komentare društvene stvarnosti. Kao dugogodišnji kroničar svakodnevice, Pervan će i ova puta kroz

humor ponuditi pogled na aktualne teme, ali i nasmijati publiku do suza. Osim zabavnog karaktera, događaj ima i snažnu humanitarnu dimenziju. Sav prihod od prodanih ulaznica namijenjen je izgradnji drugog bunkera za novi linearni akcelerator u Općoj bolnici Zadar. (M.G.)



**180 METARA** Mladi gimnastičari pokazali fleksibilnost

# Morskim orguljama protegnula se špaga

Unatoč buri, Zadar se i ove godine pridružio jedinstvenoj sportskoj priči i ujedno poslao snažnu najavu za Svjetski kup u Osijeku

**Nina VIGAN**  
Sulazio Mate KOMINA

**ZADAR** » Zadranl su ovog vikenda ponovno postali dio jedinstvene sportske priče sudjelujući u još jednom izdanju manifestacije »Najduža špaga na svijetu«, kojom je ujedno poslana i pozivnica za 17. izdanje DOBRO World Cupa, koje će se od 9. do 12. travnja održati u Osijeku i okupiti gimnastičare iz cijelog svijeta. Točno u podne, u sinkroniziranom trenutku, mladi sportaši istovremeno su formirali špagu u Zadru, Rijeci i Čakovcu, dok su nepovoljni vremenski uvjeti spriječili održavanje događaja u Splitu, Osijeku i Zagrebu.



Špaga spojila generacije

Krešimira Čosića. Prošle godine planirali smo događaj na rivi, ali nas je vrijeme spriječilo, tako da ovo možemo smatrati našim prvim pravim izdanjem na Morskim orguljama. Upravo je vrijednost špaga u njezinoj dostupnosti – riječ je o elementu koji svatko može vježbati i razvijati kroz cijeli život, zbog čega su vrata bila otvorena svima. Osim toga, ovaakvo okupljanje imaju važnu ulogu u promociji sporta, aktivnog načina života i zdravlja, ali i u najavi velikih natjecanja poput svjetskog kupa u Osijeku te Europskog prvenstva koje će se u kolovozu održati u Zagrebu, kazao je Morožin.

**Nova lokacija**  
Morožin je podsjetio kako klub u ovoj manifestaciji sudjeluje već godinama, no ovogodišnje izdanje donijelo je i novitet u lokaciji. – Dosad smo najdužu špagu izvodili u krugu naše klipske dvorane i oko dvorane



“Vrijednost špaga je u njezinoj dostupnosti – riječ je o elementu koji svatko može vježbati i razvijati kroz cijeli život, zbog čega su vrata bila otvorena svima”  
Josip Morožin

gimnastike. Međutim, ove godine zbog nestabilnih vremenskih uvjeta nismo širili poziv svima. Od sedam planiranih gradova, nekoliko ih je moralo otkazati sudjelovanje, stoga se nadamo da će nas iduće godine vrijeme poslužiti kako bismo svi zajedno ostvarili još već odaziv i možda i novi rekord, istaknuo je.

**Odlučna atmosfera**

Uspitkos oblacima nošenima burom, koji su sa sjevera najavljivali svoj dolazak, atmosfera na Morskim orguljama je bila izvrsna. Članovi kluba, od malenih četvergodišnjaka do seniora koji nastupaju na najtežim, su uzbuđeno ščekivali dasat odnosa podne. Sutra se pridružio i Gimnastički klub Tivst pa su tako uz glazbu i obavezno razgibavanje prije špaga, maleni sportaši uz koordinaciju trenera izveli špagu u dužini od 180 metara,

a u kojoj su ostali tri minute. Mlade sportaše, uz uspješne gimnastičare i osvajače medalja na velikim natjecanjima, između ostalih, došao je podržati i reprezentativac Niko Nevedčanin te naša skakačica u vodu i sudionica Olimpijskih igara, Marcela Marić.

– Ovdje sam ponajprije zbog osobne povezanosti s gimnastikom, budući da mi je brat trener i bivši skakač u vodu, ali i zato što želim podržati ovako lijepu i poticajnu inicijativu. Riječ je o izvrsnoj promociji sporta – okupio se velik broj ljudi, atmosfera je sjajna i svi zaista uživaju, ponosila je Marić. Ususret velikom svjetskom natjecanju u Osijeku, iz Zadra su odlasani prekrasni kadrovi najduže špaga. Unatoč vremenskim neprilikama, ovo događanje, nastavak je jedne lijepe sportske tradicije u kojoj se ujedinilo stotine mladih diljem Hrvatske.

**Pregled rada Tomislava Marijana Bilosnića**

**SPOMENICA DONOSI DETALJAN PREGLED JAVNOG DJELOVANJA**

**ZADAR** » U nakladi izdavačke kuće «3000 godina Zadar» objavljena je Spomenica 2025. posvećena stvaratelju Tomislavu Marijani Bilosnici, opsežno izdanje na 232 stranice koje donosi pregled njegova književnog, umjetničkog i javnog djelovanja tijekom protekle godine. Već uvodni tekst, nazlovljen «Spomenica iznova potvrđuje vjeru u stvaranje», naznačuje temeljnu ideju knjige – kombinirati i snagu autora stvaralačkog impulsa. Izdanje je strukturirano kroz niz tematskih cjelina, među kojima su Posvete, Knjige, Nagrade i zahvalnice, Antologije i zbornici, Poezija, Putopisi, Eseji i kribke, Vijesti, Bibliografija 2025. i Foto-album. Posebno se ističe poglavje s posvetama koje svjedoče o širokom krugu kulturnih i javnih osobnosti povezanih s autorom – od Luke Modrića i Ive Kalinskog do Stjepana Čučića i Krešimira Marcelića, dok su Bilosnicu posvete uputili i brojni domaći i inozemni autori. U dijelu posvećenom knjigama predstavljena su njegova izdanja iz 2025., uključujući naslove «Od mora i zlata, Moj Zadar, moj zavičaj», «Itaka», «Na velikom bijelom otoku» i «Odisje pod murvom», uz niz zbornika i antologija u kojima su objavljene njegove pjesme. (M.G.)

**REPUBLIKA HRVATSKA**  
Zadarska županija  
Općina Poličnik  
Upravni odjel za gospodarstvo, komunalnu infrastrukturu, prostorno uređenje, javnu nabavu i EU fondove  
KLASA: 300-03/24-09/2  
URBROJ: 2198-6-5/1-26-61  
Poličnik, 26.08.2025.  
Na temelju članka 96. Zakona o prostornom uređenju (Narodne novine broj 158/13, 68/17, 114/18, 89/19, 98/19 i 67/23) nadležno tijelo: Zadarska županija, Općina Poličnik, Upravni odjel za gospodarstvo, komunalnu infrastrukturu, prostorno uređenje, javnu nabavu i EU fondove, u daljnjem tekstu: **Nastaj iznede objavljuje**

**JAVNU RASPRAVU**

o Prijedlogu Urbanističkog plana uređenja stambene zone «Murvica - sređinjij dio I»

- Objavljuje se javna rasprava o Prijedlogu Urbanističkog plana uređenja stambene zone «Murvica - sređinjij dio I», u daljnjem tekstu: **Prijedlog Plana**, sukladno Zaključku o utvrdivanju Prijedloga Urbanističkog plana uređenja stambene zone «Murvica - sređinjij dio I» (sa javnu raspravu), KLASA: 300-03/24-09/2, URBROJ: 2190-6-2-26-40 od 25.03.2025.
- Javna rasprava traje od 08.04.2025. do zaključno s danom 11.05.2025.
- Početak javnog uvida u Prijedlog Plana je 08.04.2025., a završetak 11.05.2025. Javni uvid u Prijedlog Plana moguć je na lokaciji: Općina Poličnik, Ulica dr.Franje Tuđmana 62, 23241 Poličnik, 08.00 do 14.00 sati.
- Javno izlaganje o Prijedlogu Plana održat će se dana 10.04.2025. na lokaciji: **Centar za razvoj i edukaciju Poličnik**, Grabi 26, 23241 Poličnik, 10.00 do 11.00 sati.
- Prijedlog Plana objavljen je na web stranici **Nastaj iznede**: <https://opina-polcnik.hr/>, te u Informativnom sustavu prostornog uređenja: <https://spu.mjpu.hr/>
- Prijedlosi i primjedbe na Prijedlog Plana mogu se za vrijeme trajanja javne rasprave:
  - upisati u Zapisnik s javnog izlaganja za vrijeme trajanja javnog izlaganja.
  - upisati u pisanom obliku zaključno s danom 11.05.2025. na adresu: Zadarska županija, Općina Poličnik, Upravni odjel za gospodarstvo, komunalnu infrastrukturu, prostorno uređenje, javnu nabavu i EU fondove, Poličnik, Ulica dr. Franje Tuđmana 62 HR-23241 Poličnik;
  - upisati putem e-pisanice: [pisanica@opina-polcnik.hr](mailto:pisanica@opina-polcnik.hr) zaključno s danom 11.05.2025.
- Nadležno tijelo dostavlja pismo očitovanja na Prijedlog Plana na gore navedenu adresu zaključno s danom 11.05.2025. Uloško do ohradenog roka ne dostave pizana očitovanja, smetat će se da nemaju primjedbi.
- Prijedlosi i primjedbe koji nisu dostavljeni u utvrdjenom roku i nisu čitko napisani s imenom i prezimenom te adresom pošiljatelja neće se uzeti u obzir u pripremi Ispjeha o javnoj raspravi.

PROČELNIK  
Petar Đogović, mag.ing. nov.

## 5. Dopis o objavi javne rasprave na mrežnim stranicama



REPUBLIKA HRVATSKA  
Zadarska županija  
Općina Poličnik  
Upravni odjel za gospodarstvo, komunalnu  
infrastrukturu, prostorno uređenje, javnu  
nabavu i EU fondove  
KLASA: 350-03/24-09/2  
URBROJ: 2198-6-5/1-26-45  
Poličnik, 26.03.2026.

Tijelo nadležno za mrežne stranice

**PREDMET: Postupak izrade i donošenja Urbanističkog plana uređenja stambene zone "Murvica - središnji dio I"**  
- objava javne rasprave o Prijedlogu Urbanističkog plana uređenja stambene zone "Murvica - središnji dio I", dostavlja se

Pozivom na odredbu članka 96. stavka 3. Zakona o prostornom uređenju (Narodne novine broj 153/13, 65/17, 114/18, 39/19, 98/19 i 67/23) obavještavamo vas da je nositelj izrade donio akt:

- **Objava javne rasprave o Prijedlogu Urbanističkog plana uređenja stambene zone "Murvica - središnji dio I", KLASA: 350-03/24-09/2, URBROJ: 2198-6-5/1-26-41 od 26.03.2026.**

Molimo Naslov da objavi predmetnu objavu na mrežnim stranicama.

PROČELNIK  
Petar Bogović, mag.nov.

Privitak:

- Objava javne rasprave o Prijedlogu Urbanističkog plana uređenja stambene zone "Murvica - središnji dio I", KLASA: 350-03/24-09/2, URBROJ: 2198-6-5/1-26-41 od 26.03.2026.

DOSTAVITI:

1. Naslovu



NALAZITE SE OVDJE: OPĆINA POLIČNIK | JAVNA RASPRAVA O PRIJEDLOGU URBANISTIČKOG PLANA UREĐENJA STAMBENE ZONE "MURVICA - SREDIŠNJI DIO I"

Traženi pojam...

GOSPODARSTVO I PODUZETNIŠTVO

STRATEGIJA UPRAVLJANJA

FINANCIJE

EU FONDOVI

ODGOJ I OBRAZOVANJE

KULTURA I SPORT

SOCIJALNA SKRB

DEMOGRAFIJA

STRATEGIJA PLANIRANJA

POLJOPRIVREDA

TRANSPARENTNOST

PROSTORNI PLAN UREĐENJA OPĆINE POLIČNIK

PRAVO NA PRISTUP INFORMACIJAMA

SLUŽBENI GLASNIK

CIVILNA ZAŠTITA I ZAŠTITA OD POŽARA

BOŽIČNICA

ZAŠTITA OKOLIŠA

## Javna rasprava o Prijedlogu Urbanističkog plana uređenja stambene zone "Murvica - središnji dio I"

26 Ožujak 2026 • Vijesti

Na temelju članka 96. Zakona o prostornom uređenju (Narodne novine broj 153/13, 65/17, 114/18, 39/19, 96/19 i 67/23) nadležno tijelo: Zadarska županija, Općina Poličnik, Upravni odjel za gospodarstvo, komunalnu infrastrukturu, prostorno uređenje, javnu nabavu i EU fondove, u daljnjem tekstu: Nositelj izrade objavljuje

### JAVNU RASPRAVU

#### o Prijedlogu Urbanističkog plana uređenja stambene zone "Murvica - središnji dio I"

- Objavljuje se javna rasprava o Prijedlogu Urbanističkog plana uređenja stambene zone "Murvica - središnji dio I", u daljnjem tekstu: Prijedlog Plana, sukladno Zaključku o utvrđivanju Prijedloga Urbanističkog plana uređenja stambene zone "Murvica - središnji dio I" (za javnu raspravu), KLASA: 350-03/24-09/2, URBROJ: 2198-6-2-26-40 od 25.03.2026.
- Javna rasprava traje od 08.04.2026., do zaključno s danom 11.05.2026.
- Početak javnog uvida u Prijedlog Plana je 08.04.2026., a završetak 11.05.2026. Javni uvid u Prijedlog Plana moguć je na lokaciji: Općina Poličnik, Ulica dr. Franje Tuđmana 62, 23241 Poličnik, 08.00 do 14.00 sati.
- Javno izlaganje o Prijedlogu Plana održat će se dana 15.04.2026. na lokaciji: : Centar za razvoj i edukaciju Poličnik, Grabi 26, 23241 Poličnik, 10.00 do 11.00 sati..
- Prijedlog Plana objavljen je na web stranici Nositelja izrade: <https://opcina-policnik.hr/>, te u Informacijskom sustavu prostornog uređenja: <https://ispu.mgipu.hr/>
- Prijedlozi i primjedbe na Prijedlog Plana mogu se za vrijeme trajanja javne rasprave:
  - upisati u Knjigu primjedbi tijekom javnog uvida
  - upisati u Zapisnik s javnog izlaganja za vrijeme trajanja javnog izlaganja
  - uputiti u pisanom obliku zaključno s danom 11.05.2026. na adresu:

Zadarska županija, Općina Poličnik, Upravni odjel za gospodarstvo, komunalnu infrastrukturu, prostorno uređenje, javnu nabavu i EU fondove  
Poličnik, Ulica dr. Franje Tuđmana 62  
HR-23241 Poličnik
- uputiti putem e-pisarnice: [pisarnica@opcina-policnik.hr](mailto:pisarnica@opcina-policnik.hr) zaključno s danom 11.05.2026.
- Nadležna tijela dostavljaju pisano očitovanje na Prijedlog Plana na gore navedenu adresu zaključno s danom 11.05.2026. Ukoliko do određenog roka ne dostave pisana očitovanja, smatrat će se da nemaju primjedbi.
- Prijedlozi i primjedbe koji nisu dostavljeni u utvrđenom roku i nisu čitko napisani s imenom i prezimenom te adresom pošiljatelja neće se uzeti u obzir u pripremi izvješća o javnoj raspravi.

OPĆINA POLIČNIK

## 6. Posebna pisana obavijest o javnoj raspravi javnopravnim tijelima i mjesnim odborima



REPUBLIKA HRVATSKA  
Zadarska županija  
Općina Poličnik  
Upravni odjel za gospodarstvo, komunalnu  
infrastrukturu, prostorno uređenje, javnu  
nabavu i EU fondove

KLASA: 350-03/24-09/2  
URBROJ: 2198-6-5/1-26-46  
Poličnik, 27.03.2026.

### PREMA DOSTAVNOJ LISTI

**PREDMET:** Postupak izrade i donošenja Urbanističkog plana uređenja stambene zone  
"Murvica - središnji dio I"  
- posebna obavijest o javnoj raspravi, dostavlja se

Temeljem odredbe članka 97. Zakona o prostornom uređenju (Narodne novine broj 153/13, 65/17, 114/18, 39/19, 98/19 i 67/23), u daljnjem tekstu: Zakon obavještavamo vas da nositelj izrade: Zadarska županija, Općina Poličnik, Upravni odjel za gospodarstvo, komunalnu infrastrukturu, prostorno uređenje, javnu nabavu i EU fondove, u daljnjem tekstu: Nositelj izrade provodi

### JAVNU RASPRAVU

o Prijedlogu Urbanističkog plana uređenja stambene zone "Murvica - središnji dio I", u razdoblju:  
od 08.04.2026. do zaključno s danom 11.05.2026.

Javni uvid u Prijedlog Urbanističkog plana uređenja stambene zone "Murvica - središnji dio I" omogućen je u vremenu održavanja javne rasprave, odnosno svaki radni dan u razdoblju od 08.04.2026. do zaključno s danom 11.05.2026., na lokaciji: Općina Poličnik, Ulica dr.Franje Tuđmana 62, 23241 Poličnik, 08.00 do 14.00 sati.

Na javnom uvidu bit će izložen elaborat Prijedloga Urbanističkog plana uređenja stambene zone "Murvica - središnji dio I" koji sadrži Odredbe za provedbu, Grafički dio, Obrazloženje i Sažetak za javnost.

Za vrijeme trajanja javne rasprave elaborat Prijedloga Urbanističkog plana uređenja stambene zone "Murvica - središnji dio I", bit će dostupan na mrežnim stranicama Nositelja izrade: <https://opcina-policnik.hr/>.

U okviru javne rasprave održat će se jedno javno izlaganje o Prijedlogu Urbanističkog plana uređenja stambene zone "Murvica - središnji dio I" dana 15.04.2026., na lokaciji: Centar za razvoj i edukaciju Poličnik, Grabi 26, 23241 Poličnik, 10.00 do 11.00 sati..

Tekst Objave javne rasprave objavit će prije početka javne rasprave:

- u dnevnom tisku
- na mrežnim stranicama ministarstva nadležnog za prostorno uređenje
- na mrežnim stranicama jedinice lokalne samouprave, tj. Nositelja izrade: <https://opcina-policnik.hr/>.

KLASA: 350-03/24-09/2, URBROJ: 2198-6-5/1-26-46

Stranica 1 od 3

ID: 722

Ova elektronička isprava potpisana je kvalificiranim elektroničkim potpisom sukladno EU uredbi 910/2014/EU (eIDAS Regulation), a isti je vidljiv na posljednjoj nenumeriranoj stranici. Izvor pouzdanosti je European Union Trusted Lists (<https://esignature.ec.europa.eu/efda/tl-browser/>). U potpis je ugrađen vremenski pečat, te je omogućen za LTV.

U skladu s člankom 101. Zakona, javnopravno tijelo koje je dalo, odnosno trebalo dati zahtjeve za izradu prostornog plana u javnoj raspravi sudjeluje davanjem mišljenja o prihvaćanju tih zahtjeva, odnosno mišljenja o primjeni posebnog propisa i/ili dokumenta koji je od utjecaja na prostorni plan, u daljnjem tekstu: Mišljenje javnopravnog tijela.

Mišljenje javnopravnog tijela dostavlja se na adresu Nositelja izrade:

Zadarska županija, Općina Poličnik, Upravni odjel za gospodarstvo, komunalnu infrastrukturu, prostorno uređenje, javnu nabavu i EU fondove  
Poličnik, Ulica dr. Franje Tuđmana 62  
HR-23241 Poličnik

i na adresu elektroničke pošte putem e-pisarnice: [opcina-policnik@zd.t-com.hr](mailto:opcina-policnik@zd.t-com.hr).

Mišljenje javnopravnog tijela, pozvani ovom posebnom obavijesti mogu dostaviti u vrijeme trajanja javne rasprave do zaključno s danom 11.05.2026.

Ukoliko Mišljenje javnopravnog tijela nije dostavljeno za vrijeme trajanja javne rasprave u roku navedenom u Objavi, smatra se da je mišljenje dano i da je u skladu s danim zahtjevima, odnosno s posebnim propisima iz njihove nadležnosti.

U Mišljenju javnopravnog tijela ne mogu se postavljati novi ili drukčiji uvjeti od onih koji su dani u zahtjevima za izradu nacрта prostornog plana.

Mišljenje javnopravnog tijela prema kojemu određeni dio prijedloga prostornog plana nije u skladu sa zahtjevima javnopravnog tijela mora biti obrazloženo. U suprotnom Nositelj izrade nije dužan takvo mišljenje razmatrati.

Ako Mišljenje javnopravnog tijela nije dostavljeno u roku, smatra se da je mišljenje dano i da je prijedlog prostornog plana izrađen u skladu s danim zahtjevima, odnosno s posebnim propisom i/ili dokumentom koji je od utjecaja na prostorni plan.

Mišljenja, suglasnosti, odobrenja i drugi akti javnopravnih tijela koji se prema posebnim propisima moraju pribaviti u postupku izrade i donošenja prostornog plana smatraju Mišljenjem javnopravnog tijela propisanog člankom 101. stavka 1. Zakona.

PROČELNIK

Petar Bogović, mag.nov.

DOSTAVITI:

1. Prema dostavnoj listi

DOSTAVNA LISTA:

1. Županijska uprava za ceste Zadarske županije, HR-23000 Zadar, Zrinsko-Frankopanska 10/2
2. VODOVOD d.o.o. Zadar, HR-23000 Zadar, Špire Brusine 16
3. Hrvatske vode, VGO za slivove južnoga Jadrana, HR-21000 Split, Vukovarska 35
4. Hrvatska regulatorna agencija za mrežne djelatnosti, HR-10110 Zagreb, Ulica Roberta Frangeša Mihanovića 9
5. Ministarstvo unutarnjih poslova, Policijska uprava zadarska, Odjel za sigurnost cestovnog prometa, HR-23000 Zadar, Ulica Josipa bana Jelačića 30
6. Ministarstvo unutarnjih poslova, Ravnateljstvo civilne zaštite, Područni ured civilne zaštite Split, Služba civilne zaštite Zadar, Odjel inspekcije, HR-23000 Zadar, Murvička ulica 9
7. × ODVODNJA POLIČNIK d.o.o., HR-23241 Poličnik, Stara cesta 1
8. Ministarstvo kulture i medija, Uprava za zaštitu kulturne baštine, Područna konzervatorska služba Zadar, HR-23000 Zadar, Ilije Smiljanića 3
9. Hrvatski operator prijenosnog sustava d.d., Sektor za razvoj, priključenja, izgradnju i upravljanje imovinom, HR-10000 Zagreb, Kupska 4
10. HEP-Operator distribucijskog sustava d.o.o., Elektra Zadar, HR-23000 Zadar, Kralja Dmitra Zvonimira 8
11. Zadarska županija, Upravni odjel za prostorno uređenje, zaštitu okoliša i komunalne poslove, HR-23000 Zadar, Ulica Božidara Petranovića 8
12. Ministarstvo mora, prometa i infrastrukture, Uprava zračnog prometa, elektroničkih komunikacija i pošte, HR-10000 Zagreb, Prisavlje 14
13. Ministarstvo obrane, Uprava za infrastrukturu i potporu, Sektor za infrastrukturu, Služba za graditeljstvo, HR-10000 Zagreb, Trg kralja Petra Krešimira IV 1
14. ZRAČNA LUKA ZADAR d.o.o., HR-23222 Zemunik Donji, Ulica I/2A
15. ČISTOČA d.o.o., HR-23000 Zadar, Ulica Stjepana Radića 33
16. POLIČNIK d.o.o., HR-23241 Poličnik, Grabi 26
17. Mjesni odbori odnosno gradske četvrti u području obuhvata urbanističkog plana uređenja

( povratnice )

**Hrvatska pošta** Croatian Post Inc. / Republika Hrvatska **ADVICE of receipt/of delivery/of payment** POVRATNICA — Obavijest o prijmu/uručenju/isplati P-21/CN 01

Office of posting: 10200 ZAGREB Date: 2025\_2

Address of the item: ZUPANIJSKA UPRAVA ZA CESTE ZADARSKE ŽUPANIJE  
ZRINSKO-FRANKOPANSKA 102  
HR -23000 ZADAR

Nature of the item: Registered Prepaid Parcel (checked) Amount: 157,460 HRK

Meets on a destination: Delivered (checked) Date: 2025\_04\_26

Signature: [Handwritten Signature]

Return to: Hrvatska Općina Poličnik, Ulica Dr. Franje Tuđmana 64, 23241 Poličnik, HR

KLASA: Neupravn 350-03/24-09/2, URBROJ: 2198-6-05-01-26-62

**Hrvatska pošta** Croatian Post Inc. / Republika Hrvatska **ADVICE of receipt/of delivery/of payment** POVRATNICA — Obavijest o prijmu/uručenju/isplati P-21/CN 02

Office of posting: 10200 ZAGREB Date: 2025\_3

Address of the item: VODOVOD D.O.O.  
SPIRE BRUSINE 17  
HR -23000 ZADAR

Nature of the item: Registered Prepaid Parcel (checked) Amount: 157,460 HRK

Meets on a destination: Delivered (checked) Date: 2025\_04\_26

Signature: [Handwritten Signature]

Return to: Hrvatska Općina Poličnik, Ulica Dr. Franje Tuđmana 64, 23241 Poličnik, HR

KLASA: Neupravn 350-03/24-09/2, URBROJ: 2198-6-05-01-26-62

**Hrvatska pošta** Croatian Post Inc. / Republika Hrvatska **ADVICE of receipt/of delivery/of payment** POVRATNICA — Obavijest o prijmu/uručenju/isplati P-21/CN 03

Office of posting: 10200 ZAGREB Date: 2025\_5

Address of the item: HRVATSKE VOJNE  
VUKOVARSKA 35  
HR -21000 SPLIT

Nature of the item: Registered Prepaid Parcel (checked) Amount: 157,460 HRK

Meets on a destination: Delivered (checked) Date: 2025\_04\_26

Signature: [Handwritten Signature]


Return to: Hrvatska Općina Poličnik, Ulica Dr. Franje Tuđmana 64, 23241 Poličnik, HR

KLASA: Neupravn 350-03/24-09/2, URBROJ: 2198-6-05-01-26-62

<b>Hrvatska pošta</b> Croatian Post Inc. / Republika Hrvatska	<b>ADVICE of receipt/of delivery/of payment</b> POVRATNICA — Obavijest o prijmu/uručenju/isplati	P-21/CN 0
Office of posting Priglasni poštanski ured 10200 ZAGREB	Date Datum 2025	On postal service Poštanska služba
Address of the item Priglasni pošiljke HRVATSKA REGULATORNA AGENCIJA ZA MREŽNE DJELATNOSTI ROBETRA FRANGESA MIHANOVIC'A HR-10000 ZAGREB		Stamp of the office returning the advice Ostak žiga poštarnog ureda koji vraća obavijest
<b>Nature of the item/Vrsta pošiljke</b> <input checked="" type="checkbox"/> Registered Preporučena <input type="checkbox"/> Postal parcel Pošt. paket <input type="checkbox"/> Insured letter Vrijednosna pošiljka	Amount Iznos	<b>Return to</b> Vratiti
Nr of item Br. pošiljke	RE157460213-R	Name Ime i prezime ili naziv tvrtke HRVATSKA OPĆINA POLIČNIK
<input type="checkbox"/> Moneyorder Upisnica	Amount Iznos	Street and Nr Ulica i br. ULICA DR. FRANJE TUĐMANA 64 23241 POLIČNIK, HR
<b>Meets on a destination/Ispunjava se na odredištu</b> The item mentioned above has been duly doručena pošiljka <input type="checkbox"/> delivered uručena je <input type="checkbox"/> paid ispłaćena je	Date Datum 2025	Locality and country Mjesto i država KLASA: Neupravni 350-03/24-09/2 URBROJ: 2198-6-05-01-26-62
Signature Potpis	02-04-2025	
* The advice may be signed by the addressee or, if the regulations of the country of destination so provide, by another authorized person. * Ovu obavijest može potpisati primaatelj ili, ako to propisi određene države dopuštaju, druga ovlaštena osoba ili zaposlenik odgovarajućeg poštarnog ureda.		Ozn. za narudžbu: 6/2025

<b>Hrvatska pošta</b> Croatian Post Inc. / Republika Hrvatska	<b>ADVICE of receipt/of delivery/of payment</b> POVRATNICA — Obavijest o prijmu/uručenju/isplati	P-21/CN 0
Office of posting Priglasni poštanski ured 10200 ZAGREB	Date Datum 2025	On postal service Poštanska služba
Address of the item Priglasni pošiljke MINISTARSTVO UNUTARNJIH POSLOVA, PU ZADARSKA, JOSIPA BANA JELACICA 30 HR-23000 ZADAR		Stamp of the office returning the advice Ostak žiga poštarnog ureda koji vraća obavijest
<b>Nature of the item/Vrsta pošiljke</b> <input checked="" type="checkbox"/> Registered Preporučena <input type="checkbox"/> Postal parcel Pošt. paket <input type="checkbox"/> Insured letter Vrijednosna pošiljka	Amount Iznos	<b>Return to</b> Vratiti
Nr of item Br. pošiljke	RE157460143-R	Name Ime i prezime ili naziv tvrtke HRVATSKA OPĆINA POLIČNIK
<input type="checkbox"/> Moneyorder Upisnica	Amount Iznos	Street and Nr Ulica i br. ULICA DR. FRANJE TUĐMANA 64 23241 POLIČNIK, HR
<b>Meets on a destination/Ispunjava se na odredištu</b> The item mentioned above has been duly doručena pošiljka <input type="checkbox"/> delivered uručena je <input type="checkbox"/> paid ispłaćena je	Date Datum 2025	Locality and country Mjesto i država KLASA: Neupravni 350-03/24-09/2 URBROJ: 2198-6-05-01-26-62
Signature Potpis	03-04-2025	
* The advice may be signed by the addressee or, if the regulations of the country of destination so provide, by another authorized person. * Ovu obavijest može potpisati primaatelj ili, ako to propisi određene države dopuštaju, druga ovlaštena osoba ili zaposlenik odgovarajućeg poštarnog ureda.		Ozn. za narudžbu: 6/2025

<b>Hrvatska pošta</b> Croatian Post Inc. / Republika Hrvatska	<b>ADVICE of receipt/of delivery/of payment</b> POVRATNICA — Obavijest o prijmu/uručenju/isplati	P-21/CN 0
Office of posting Priglasni poštanski ured 10200 ZAGREB	Date Datum 2025	On postal service Poštanska služba
Address of the item Priglasni pošiljke MINISTARSTVO UNUTARNJIH POSLOVA, RAVNATELJSTVO PUT MURVICE 9 HR-23000 ZADAR		Stamp of the office returning the advice Ostak žiga poštarnog ureda koji vraća obavijest
<b>Nature of the item/Vrsta pošiljke</b> <input checked="" type="checkbox"/> Registered Preporučena <input type="checkbox"/> Postal parcel Pošt. paket <input type="checkbox"/> Insured letter Vrijednosna pošiljka	Amount Iznos	<b>Return to</b> Vratiti
Nr of item Br. pošiljke	RE157460224-R	Name Ime i prezime ili naziv tvrtke HRVATSKA OPĆINA POLIČNIK
<input type="checkbox"/> Moneyorder Upisnica	Amount Iznos	Street and Nr Ulica i br. ULICA DR. FRANJE TUĐMANA 64 23241 POLIČNIK, HR
<b>Meets on a destination/Ispunjava se na odredištu</b> The item mentioned above has been duly doručena pošiljka <input type="checkbox"/> delivered uručena je <input type="checkbox"/> paid ispłaćena je	Date Datum 2025	Locality and country Mjesto i država KLASA: Neupravni 350-03/24-09/2 URBROJ: 2198-6-05-01-26-62
Signature Potpis	07-04-2025	
* The advice may be signed by the addressee or, if the regulations of the country of destination so provide, by another authorized person. * Ovu obavijest može potpisati primaatelj ili, ako to propisi određene države dopuštaju, druga ovlaštena osoba ili zaposlenik odgovarajućeg poštarnog ureda.		Ozn. za narudžbu: 6/2025

<b>Hrvatska pošta</b> / Croatian Post Inc. / Republika Hrvatska		<b>ADVICE of receipt/of delivery/of payment</b> <b>POVRATNICA — Obavijest o prijmu/uručenju/isplati</b>		P-21/CN 0	
Office of posting / Poštanski ured: 10200 ZAGREB		Date / Datum: 2010		2045_10	
Addressee of the item / Primaeraj pošiljke: MINISTARSTVO KULTURE I MEDIJA, UPRAVA ZA ZAŠTITU KULTURNE BASTINE ILIJE SMILJANIĆA 3 HR - 23000 ZADAR		<b>AR</b>		Stamp of the office returning the advice / Otvak žiga poštanskog ureda koj vraća obavijest	
Nature of the item/vrsta pošiljke: <input checked="" type="checkbox"/> Registered / Preporučena <input type="checkbox"/> Postal parcel / Pošta <input type="checkbox"/> Insured letter / Vrijednija pošta		Amount / Iznos:		Return to / Vratiti:	
No. of item / Br. pošiljke: RE157480234-R		Moneyorder / Uputnica:		Name / Ime i prezime ili naziv tvrtke: HRVATSKA OPĆINA POLIČNIK	
Meets on a destination / Ispunjava se na određitu: The item mentioned above has been duly delivered / Gornje navedena pošiljka isporučena je		Signature / Potpis: 		Street and No. / Ulica i br.: ULICA DR. FRANJE TUĐMANA 64 23241 POLIČNIK, HR	
* The advice may be signed by the addressee or, if the regulations of the country of destination so provide, by another authorized person.		* Ova obavijest može potpisati primaeraj ili, ako to propisi određene države dopuštaju, druga ovlaštena osoba ili zaposlenik određene države izvorniku.		Locality and country / Mjesto i država: KLASA: Nepravilni 350-03/24-09/2 URBROJ: 2198-6-05-01-26-62	

<b>Hrvatska pošta</b> / Croatian Post Inc. / Republika Hrvatska		<b>ADVICE of receipt/of delivery/of payment</b> <b>POVRATNICA — Obavijest o prijmu/uručenju/isplati</b>		P-21/CN 0	
Office of posting / Poštanski ured: 10200 ZAGREB		Date / Datum: 2010		2045_7	
Addressee of the item / Primaeraj pošiljke: HRVATSKI OPERATOR PRIJENOSNOG SUSTAVA D.D. SEK KUPSKA 4 HR - 10000 ZAGREB		<b>AR</b>		Stamp of the office returning the advice / Otvak žiga poštanskog ureda koj vraća obavijest	
Nature of the item/vrsta pošiljke: <input checked="" type="checkbox"/> Registered / Preporučena <input type="checkbox"/> Postal parcel / Pošta <input type="checkbox"/> Insured letter / Vrijednija pošta		Amount / Iznos:		Return to / Vratiti:	
No. of item / Br. pošiljke: RE157480200-R		Moneyorder / Uputnica:		Name / Ime i prezime ili naziv tvrtke: HRVATSKA OPĆINA POLIČNIK	
Meets on a destination / Ispunjava se na određitu: The item mentioned above has been duly delivered / Gornje navedena pošiljka isporučena je		Signature / Potpis: 		Street and No. / Ulica i br.: ULICA DR. FRANJE TUĐMANA 64 23241 POLIČNIK, HR	
* The advice may be signed by the addressee or, if the regulations of the country of destination so provide, by another authorized person.		* Ova obavijest može potpisati primaeraj ili, ako to propisi određene države dopuštaju, druga ovlaštena osoba ili zaposlenik određene države izvorniku.		Locality and country / Mjesto i država: KLASA: Nepravilni 350-03/24-09/2 URBROJ: 2198-6-05-01-26-62	

<b>Hrvatska pošta</b> / Croatian Post Inc. / Republika Hrvatska		<b>ADVICE of receipt/of delivery/of payment</b> <b>POVRATNICA — Obavijest o prijmu/uručenju/isplati</b>		P-21/CN 0	
Office of posting / Poštanski ured: 10200 ZAGREB		Date / Datum: 2010		2045_7	
Addressee of the item / Primaeraj pošiljke: HEP-OPERATOR DISTRIBUCIJSKOG SUSTAVA D.O.O. ZL KRALJA DIMITRA ZVONIMIRA 8 HR - 23000 ZADAR		<b>AR</b>		Stamp of the office returning the advice / Otvak žiga poštanskog ureda koj vraća obavijest	
Nature of the item/vrsta pošiljke: <input checked="" type="checkbox"/> Registered / Preporučena <input type="checkbox"/> Postal parcel / Pošta <input type="checkbox"/> Insured letter / Vrijednija pošta		Amount / Iznos:		Return to / Vratiti:	
No. of item / Br. pošiljke: RE157480244-R		Moneyorder / Uputnica:		Name / Ime i prezime ili naziv tvrtke: HRVATSKA OPĆINA POLIČNIK	
Meets on a destination / Ispunjava se na određitu: The item mentioned above has been duly delivered / Gornje navedena pošiljka isporučena je		Signature / Potpis: 		Street and No. / Ulica i br.: ULICA DR. FRANJE TUĐMANA 64 23241 POLIČNIK, HR	
* The advice may be signed by the addressee or, if the regulations of the country of destination so provide, by another authorized person.		* Ova obavijest može potpisati primaeraj ili, ako to propisi određene države dopuštaju, druga ovlaštena osoba ili zaposlenik određene države izvorniku.		Locality and country / Mjesto i država: KLASA: Nepravilni 350-03/24-09/2 URBROJ: 2198-6-05-01-26-62	

<b>Hrvatska pošta</b> Croatian Post Inc. / Republika Hrvatska	<b>ADVICE of receipt/of delivery/of payment</b> POVRATNICA — Obavijest o prijmu/uručenju/isplati	P-21/CN 0
Office of posting Prijemni poštanski ured 10200 ZAGREB	Date Datum 2025 10	On postal service Poštanska služba
Addressee of the item Primatelj pošiljke ZADARSKA ŽUPANIJA, UPRAVNI ODJEL ZA PROSTORNO BOŽIDARA PETRANOVIĆA 8 HR - 23000 ZADAR	Stamp of the office retaining the advice Ostali župni poštanski uredi koji vraćaju obavijest	
Nature of the item/Vrsta pošiljke <input checked="" type="checkbox"/> Registered Preporučena <input type="checkbox"/> Postal parcel Paket <input type="checkbox"/> Insured letter Vrednija pošiljka	Amount Iznos	Return to Vratiti Name Ime i prezime ili naziv tvrtke HRVATSKA OPĆINA POLIČNIK
Nr of item Br. pošiljke RE157469258-HR	Street and No Ulica i br. ULICA DR FRANJE TUĐMANA 64 23241 POLIČNIK, HR	Locality and country Mjesto i država KLASA: Neupravni 350-03/24-09/2 URBROJ: 2198-6-05-01-26-62
Meets on a destination/Ispunjava se na odredištu The item mentioned above has been duly Gore navedena pošiljka delivered/uručena je Date Datum 03-04-2025	Signature* Potpis* ZADARSKA ŽUPANIJA Ivana Mažuranića 28 23000 ZADAR	Ozn. za neruđubu: 6/2025

<b>Hrvatska pošta</b> Croatian Post Inc. / Republika Hrvatska	<b>ADVICE of receipt/of delivery/of payment</b> POVRATNICA — Obavijest o prijmu/uručenju/isplati	P-21/CN 0
Office of posting Prijemni poštanski ured 10200 ZAGREB	Date Datum 2025 10	On postal service Poštanska služba
Addressee of the item Primatelj pošiljke MINISTARSTVO MORA, PROMETA I INFRASTRUKTURE, U PRISAVLJE 14 HR - 10000 ZAGREB	Stamp of the office retaining the advice Ostali župni poštanski uredi koji vraćaju obavijest	
Nature of the item/Vrsta pošiljke <input checked="" type="checkbox"/> Registered Preporučena <input type="checkbox"/> Postal parcel Paket <input type="checkbox"/> Insured letter Vrednija pošiljka	Amount Iznos	Return to Vratiti Name Ime i prezime ili naziv tvrtke HRVATSKA OPĆINA POLIČNIK
Nr of item Br. pošiljke RE157469261-HR	Street and No Ulica i br. ULICA DR FRANJE TUĐMANA 64 23241 POLIČNIK, HR	Locality and country Mjesto i država KLASA: Neupravni 350-03/24-09/2 URBROJ: 2198-6-05-01-26-62
Meets on a destination/Ispunjava se na odredištu The item mentioned above has been duly Gore navedena pošiljka delivered/uručena je Date Datum 02-04-2025	Signature* Potpis* MINISTARSTVO MORA, PROMETA I INFRASTRUKTURE 10002 ZAGREB / Prisavlje 14, o.p. 25€	Ozn. za neruđubu: 6/2025

<b>Hrvatska pošta</b> Croatian Post Inc. / Republika Hrvatska	<b>ADVICE of receipt/of delivery/of payment</b> POVRATNICA — Obavijest o prijmu/uručenju/isplati	P-21/CN 0
Office of posting Prijemni poštanski ured 10200 ZAGREB	Date Datum 2025 10	On postal service Poštanska služba
Addressee of the item Primatelj pošiljke MINISTARSTVO OBRANE, ODJEL ZA INFRASTRUKTURU TRG KRALJA PETRA KRESIMIRA IV HR - 10000 ZAGREB	Stamp of the office retaining the advice Ostali župni poštanski uredi koji vraćaju obavijest	
Nature of the item/Vrsta pošiljke <input checked="" type="checkbox"/> Registered Preporučena <input type="checkbox"/> Postal parcel Paket <input type="checkbox"/> Insured letter Vrednija pošiljka	Amount Iznos	Return to Vratiti Name Ime i prezime ili naziv tvrtke HRVATSKA OPĆINA POLIČNIK
Nr of item Br. pošiljke RE157469275-HR	Street and No Ulica i br. ULICA DR FRANJE TUĐMANA 64 23241 POLIČNIK, HR	Locality and country Mjesto i država KLASA: Neupravni 350-03/24-09/2 URBROJ: 2198-6-05-01-26-62
Meets on a destination/Ispunjava se na odredištu The item mentioned above has been duly Gore navedena pošiljka delivered/uručena je Date Datum 13-02-2026	Signature* Potpis* MINISTARSTVO OBRANE	

10200 ZAGREB

Address of the item  
CISTOCA D.O.O.  
STJEPANA RADICA 33  
HR-23000 ZADAR

Nature of the item/Vrsta pošiljke  
 Registered  
 Insured letter  
 Money order

No. of item  
RE157469170HR

Meets on a destination/Ispunjava se na odredištu  
 Date  
2024.12.06

Return to  
 Name  
OPĆINA POLIČNIK  
 Street and No.  
ULICA DR. FRANJE TUĐMANA 64  
23241 POLIČNIK, HR  
 Locality and country  
KLASA: Nepravni 350-03/24-09/2  
URBROJ: 2198-6-5/1-26-62

Hrvatska pošta  
 Croatian Post Inc.  
 Republika Hrvatska

Office of posting  
10200 ZAGREB

Address of the item  
ZRAČNA LUKA ZADAR D.O.O.  
ULICA 12A  
HR-23222 ZEMUNIK

Nature of the item/Vrsta pošiljke  
 Registered  
 Insured letter  
 Money order

No. of item  
RE15746090HR

Meets on a destination/Ispunjava se na odredištu  
 Date  
2024.12.06

Return to  
 Name  
OPĆINA POLIČNIK  
 Street and No.  
ULICA DR. FRANJE TUĐMANA 64  
23241 POLIČNIK, HR  
 Locality and country  
KLASA: Nepravni 350-03/24-09/2  
URBROJ: 2198-6-5/1-26-62

OPĆINA POLIČNIK

Klasa 350-03/24-09/2

Broj urudžbenog zapsnika	Vrsta pošiljke i broj priloga	Kome se akt dostavlja - adresa	Datum i potpis
-46	POSEBNA OJAVNOJ RASPRAVI	POLIČNIK d.o.o. GRABI 26 23 241 POLIČNIK	16. 12. 2024. [Signature]

Napomena:

Potpis ovjeka ili primatelj ne može biti niče potpisati skola emu

Narudne novine d.d. Zagreb - (345) 020035  
 Oznaka za narudžbu: UT-II-6

3 860157 003372

## 7. Zabilježka u spisu o objavi javne rasprave



REPUBLIKA HRVATSKA  
Zadarska županija  
Općina Poličnik  
Upravni odjel za gospodarstvo, komunalnu  
infrastrukturu, prostorno uređenje, javnu  
nabavu i EU fondove

KLASA: 350-03/24-09/2  
URBROJ: 2198-6-5/1-26-47  
Poličnik, 02.04.2026.

### ZABILJEŠKA U SPISU

sastavljena dana 02.04.2026. u postupku izrade i donošenja Urbanističkog plana uređenja stambene zone "Murvica - središnji dio I".

Bilježka:

*Potvrđuje se da je Objava javne rasprave o Prijedlogu Urbanističkog plana uređenja stambene zone "Murvica - središnji dio I", KLASA: 350-03/24-09/2, URBROJ: 2198-6-5/1-26-41 od 26.03.2026. objavljena:*

- *na mrežnim stranicama ministarstva nadležnog za prostorno uređenje*
- *u narodnim novinama (samo za prostorni plan državne razine)*
- *u službenom glasilu (samo za prostorni plan područne (regionalne) razine)*
- *u dnevnom tisku (samo za prostorni plan lokalne razine)*
- *na web stranici područne (regionalne) samouprave (Zadarska županija) (samo za prostorni plan područne (regionalne) razine)*
- *na web stranici jedinice lokalne samouprave (Općina Poličnik) (samo za prostorni plan lokalne razine)*

*a što se potvrđuje slikom web stranice i slikom iz tiska u prilogu ove zabilježke u spisu.*

PROČELNIK  
Petar Bogović, mag.nov.

**ZELJKO PERVAN NA HUMANITARNOJ VEČERI ISPUNJENOJ SMIJEHOM**

**ZADAR** » I ovog proljeća, već tradicionalno, u sklopu akcije «Smijeh kao lijek – smijehom protiv raka», Liga protiv raka Zadar organizira novu humanitarnu večer ispunjenu smijehom. Ovog puta pred zadarsku publiku dolazi poznati stand-up komičar i autor Zeljko Pervan s predstavom

«Nema meni domena». Predstava će se održati u četvrtak, 2. travnja s početkom u 20 sati, a očekuje se velik interes publike koja je već navikla na Pervanov prepoznatljiv humor i briske komentare društvene stvarnosti. Kao dugogodišnji kroničar svakodnevice, Pervan će i ovoga puta kroz

humor ponuditi pogled na aktualne teme, ali i nasmijati publiku do suza. Osim zabavnog karaktera, događaj ima i snažnu humanitarnu dimenziju. Sav prihod od prodanih ulaznica namijenjen je izgradnji drugog bunkera za novi linearni akcelerator u Općoj bolnici Zadar. (M.G.)



Pozdrav s rive

**180 METARA** Mladi gimnastičari pokazali fleksibilnost

# Morskim orguljama protegnula se špaga

Unatoč buri, Zadar se i ove godine pridružio jedinstvenoj sportskoj priči i ujedno poslao snažnu najavu za Svjetski kup u Osijeku

**Nina VIGAN**  
Suzana Mate KOMINA

**ZADAR** » Zadranji su ovog vikenda ponovno postali dio jedinstvene sportske priče sudjelujući u još jednom izdanju manifestacije »Najduža špaga na svijetu«, kojom je ujedno poslana i pozivnica za 17. izdanje DOBRO World Cupa, koje će se od 9. do 12. travnja održati u Osijeku i okupiti gimnastičare iz cijelog svijeta. Točno u podne, u sinkroniziranom trenutku, u mladi sportaši istovremeno su formirali špagu u Zadru, Rijeci i Čakovcu, dok su nepovoljni vremenski uvjeti spriječili održavanje događaja u Splitu, Osijeku i Zagrebu.

U Zadru su se gimnastičari okupili kod Morskih orgulja, a trener Gimnastičkog kluba Salto, Josip Morožin, istaknuo je kako je sudjelovanje bilo otvoreno svima – od rekreativaca do profesionalnih sportista. Pritom je naglasio kako je špaga jedan od najpopularnijih gimnastičkih elemenata, koji se može razvijati i usavršavati tijekom cijelog života.

**Nova lokacija**

Morožin je podsjetio kako klub u ovoj manifestaciji sudjeluje već godinama, no ovogodišnje izdanje donijelo je i novitet u lokaciji. – Dosad smo najdužu špagu izvodili u knugu naše klapske dvorane i oko dvorane



Špaga spojila generacije

Krešimira Čosića. Prošle godine planirali smo događaj na rivi, ali nas najvrijeme spriječio, tako da ovo možemo smatrati našim prvim pravim izdanjem na Morskim orguljama. Upravo je vrijednost špaga u njezinoj dostupnosti – riječ je o elementu koji svatko može vježbati i razvijati kroz cijeli život, zbog čega su vrata bila otvorena svima. Osim toga, ovisno o okupljanju imaju važnu ulogu u promociji sporta, aktivnog načina života i zdravlja, ali i u najavi velikih natjecanja poput svjetskog kupa u Osijeku te Europskog prvenstva koje će se u kolovozu održati u Zagrebu, kazao je Morožin.

Govoreći o organizaciji, dodao je kako su prethodnih godina u manifestaciju uključivali širi krug klubova, no ove su godine morali biti oprezniji. – U pravilu pozivamo sve naše članove, ali i plesne klubove te klubove ritmičke



gimnastike. Međutim, ove godine zbog nestabilnih vremenskih uvjeta nismo širili poziv svima. Od sedam planiranih gradova, nekoliko ih je moralo otkazati sudjelovanje, stoga se nadamo da će nas iduće godine vrijeme poslužiti kako bismo svi zajedno otvorili još veći odaziv možda i oborili rekord, istaknuo je.

**Odlučna atmosfera**

Uspikobolacima noćenima burom, koji su sa sjevera najavljivali svoj dolazak, atmosfera na Morskim orguljama je bila izrsna. Članovi kluba, od malenih četverogodišnjaka do seniora koji nastupaju na najpoznatijima, su uzbuđeno ščekivali dasat odnau podne. Slatu se pridružio i Gimnastički klub Twist pa su tako u glazbu i obavezno razgibavanje prije špaga, maleni sportaši uz koordinaciju trenera izveli špagu u dužini od 180 metara,

a u kojoj su ostali tri minute. Mlade sportaše, uz uspješne gimnastičare i osvajače medalja na velikim natjecanjima, između ostalih, došao je podržati i reprezentativac Niko Nevedarčan te naša skakačica u vodu i stadiona Olimpijskih igara, Marcela Marić.

– Ovdje sam ponajprije zbog osobne povezanosti s gimnastikom, budući da mi je brat trener i bivši skakač u vodu, ali i zato što želim podržati ovako lijepu i podražnu inicijativu. Riječ je o izrsnoj promociji sporta – okupio se velik broj ljudi, atmosfera je sjajna i svi zajedno uživaju, ponuša je Marić.

Ususret velikom svjetskom natjecanju u Osijeku, iz Zadra su odlasani prekrasni kadrov i najduže špaga. Unatoč vremenskim neprilikama, ovo događanje, nastavak je jedne lijepe sportske tradicije u kojoj se ujediniilo stotine mladih diljem Hrvatske.



“Vrijednost špaga je u njezinoj dostupnosti – riječ je o elementu koji svatko može vježbati i razvijati kroz cijeli život, zbog čega su vrata bila otvorena svima”  
Josip Morožin

**Pregled rada Tomislava Marijana Bilosnića**

**SPOMENICA DONOSI DETALJAN PREGLED JAVNOG DJELOVANJA**

**ZADAR** » U nakladi izdavačke kuće «3000 godina Zadar» objavljena je Spomenica 2025. posvećena stvaralaštvu Tomislava Marijana Bilosnića, opsežno izdanje na 232 stranice koje donosi pregled njegova književnog, umjetničkog i javnog djelovanja tijekom protekle godine. Već uvodni tekst, naslovljen »Spomenica iznova potvrđuje vjeru u stvaranje«, naznačuje temeljnu ideju knjige – kombinirati i snagu autora stvaralačkog impulsa.

Izdanje je strukturirano kroz niz tematskih cjelina, među kojima su Posvete, Knjige, Nagrade i zahvalnice, Antologije i zbornici, Poezija, Putopisi, Eseji i kribike, Vijesti, Bibliografija 2025. i Foto-album. Posebno se ističe poglavlje s posvetama koje svjedoče o širokom krugu kulturnih i javnih osobnosti povezanih s autorom – od Luke Modrića i Ive Kalinskog do Gješana Čučića i Krešimira Marcelića, dok su Bilosniću posvete upubli i brojni domaći i inozemni autori.

U dijelu posvećenom knjigama predstavljena su njegova izdanja iz 2025., uključujući naslove »Od mora i zlata, Moj Zadar, moj zavičaj«, »Itaka«, »Na velikom bijelom otoku« i »Odisje pod murvom«, uz niz zbornika i antologija u kojima su objavljene njegove pjesme. (M.G.)

**REPUBLIKA HRVATSKA**  
Zadarska županija  
Općina Poličnik  
Upravi odjel za gospodarstvo, komunalnu infrastrukturu, prostorno uređenje, javnu nabavu i EU fondove  
KLASA: 300-03/24-09/2  
URBROJ: 2198-6-5/1-26-41  
Poličnik, 26.03.2026.

Na temelju člana 96. Zakona o prostornom uređenju (Narodne novine broj 153/13, 60/17, 114/18, 93/19, 98/19 i 67/20) nadležno tijelo: Zadarska županija, Općina Poličnik, Upravni odjel za gospodarstvo, komunalnu infrastrukturu, prostorno uređenje, javnu nabavu i EU fondove, u daljnjem tekstu: **Nositelj iznede objavljuje**

**JAVNU RASPRAVU**

o Prijedlogu Urbanističkog plana uređenja stambene zone "Munivca - sređinjij dio I"

- Objavljuje se javna rasprava o Prijedlogu Urbanističkog plana uređenja stambene zone "Munivca - sređinjij dio I", u daljnjem tekstu: **Prijedlog Plana**, sukladno Zaključku o utvrdjivanju Prijedloga Urbanističkog plana uređenja stambene zone "Munivca - sređinjij dio I" (sa javnu raspravu), KLASA: 300-03/24-09/2, URBROJ: 2198-6-2-26-40 od 25.03.2026. 2. Javna rasprava traje od 08.04.2026. do zaključno s danom 11.05.2026.
- Pozivati javnog uvida u Prijedlog Plana je 08.04.2026., a završetak 11.05.2026. Javni uvid u Prijedlog Plana moguć je na lokaciji: Općina Poličnik, Ulica dr. Franje Tuđmana 62, 23241 Poličnik, 08.00 do 14.00 sati.
- Javno izlaganje o Prijedlogu Plana održat će se dana 15.04.2026. na lokaciji: **Centar za razvoj i edukaciju Poličnik**, Grabi 26, 23241 Poličnik, 10.00 do 11.00 sati.
- Prijedlog Plana objavljen je na web stranici **Nositelja iznede**: <https://općina-polichnik.hr>, te u Informativnom sustavu prostornog uređenja: <https://ispumjpu.hr/>
- Prijedlosi i primjedbe na Prijedlog Plana mogu se za vrijeme trajanja javne rasprave:
  - uputiti u Knjigu primjedbi tijekom javnog uvida
  - uputiti u Zapisnik s javnog izlaganja za vrijeme trajanja javnog izlaganja
  - uputiti u osobnu obliku zaključno s danom 11.05.2026. na adresu: **Zadarska županija, Općina Poličnik, Upravni odjel za gospodarstvo, komunalnu infrastrukturu, prostorno uređenje, javnu nabavu i EU fondove, Poličnik, Ulica dr. Franje Tuđmana 62, HR-23241 Poličnik;**
  - uputiti putem e-pisanice: [pisanica@općina-polichnik.hr](mailto:pisanica@općina-polichnik.hr) zaključno s danom 11.05.2026.
- Nadležno tijelo dostavlja pisano očitovanje na Prijedlog Plana na gore navedenu adresu zaključno s danom 11.05.2026. Uključno do određenog roka ne dostave pisane očitovanja, smatrat će se da nema primjedbi.
- Prijedlosi i primjedbe koji nisu dostavljeni u utvrđenom roku i nisu bitno napisani s imenom i prezimenom te adresom posijatelja neće se uzeti u obzir u pripremi izvješća o javnoj raspravi.

PROČELNIK  
Peter Đogović, mag.nov.



## Informacije o javnim raspravama

31.03.2026. - Informacija o javnoj raspravi o Prijedlogu izmjene i dopune Prostornog plana uređenja Općine Krapinske Toplice

31.03.2026. | pdf (270kb)

31.03.2026. - Informacija o javnoj raspravi o Prijedlogu izmjene i dopune Urbanističkog plana uređenja naselja Krapinske Toplice i Klokovec

31.03.2026. | pdf (270kb)

31.03.2026. - Informacija o javnoj raspravi o Prijedlogu izmjene i dopune Prostornog plana uređenja Grada Belišća

31.03.2026. | pdf (252kb)

31.03.2026. - Informacija o javnoj raspravi o Prijedlogu izmjene i dopune Prostornog plana uređenja Općine Kloštar Ivanić

31.03.2026. | pdf (251kb)

26.03.2026. - Informacija o javnoj raspravi o Prijedlogu izmjene i dopune Prostornog plana uređenja Općine Velika

26.03.2026. | pdf (250kb)

26.03.2026. - Informacija o javnoj raspravi o Prijedlogu izmjene i dopune Urbanističkog plana uređenja naselja Velika, Općina Velika

26.03.2026. | pdf (250kb)

26.03.2026. - Informacija o javnoj raspravi o Prijedlogu Urbanističkog plana uređenja prostora bivše "Tvornice žigica" u Osijeku

26.03.2026. | pdf (292kb)

26.03.2026. - Informacija o javnoj raspravi o Prijedlogu Urbanističkog plana uređenja stambene zone "Murvica - središnji dio I", Općina Poličnik

26.03.2026. | pdf (272kb)

25.03.2026. - Informacija o javnoj raspravi o Prijedlogu I. ponovne javne rasprave o Prijedlogu izmjene i dopune Urbanističkog plana uređenja Uđbina

25.03.2026. | pdf (270kb)

24.03.2026. - Informacija o javnoj raspravi o Prijedlogu Urbanističkog plana uređenja stambene i poslovno-proizvodne (KI) zone "Zemunik Donji - jug", Općina Zemunik Donji

24.03.2026. | pdf (288kb)

Ispiši stranicu

Podijeli na Facebooku

Podijeli na Twitteru

« Prethodna 13 14 15 16 17 18 19 20 21 22 Sljedeća » »



### e-Građani

ISPU geoportal  
e-Dozvola  
e-Gravevinski dnevnik  
e-Obnova  
e-Građani  
e-Savjetovanja  
Portal otvorenih podataka  
OSS - jedinstveno poslužno mjesto

### Adresar

Upravni odjeli za izdavanje dozvola za gradnju  
Ministarstva i državna tijela  
Popis ovlaštenih osoba za izradu projekata  
Javnoopravna tijela koja izdaju posebne uvjete  
Zavodi za prostorno uređenje županija i gradova  
Središnji katalog službenih dokumenata RH  
Državni inspektorat - gravevinska inspekcija  
AZONIZ

### Važne poveznice

Vlada Republike Hrvatske  
Zavod za prostorni razvoj  
Agencija za pravni promet i posredovanje  
nekretninama  
Državna geodetska uprava  
Fond za zaštitu okoliša i energetsku učinkovitost  
Centar za restrukturiranje i prodaju (CERP)  
Državne nekretnine d.o.o.

↑ Povratak na vrh

Copyright © 2025 Ministarstvo prostornoga uređenja, graditeljstva i državne imovine.  
Uzeti koristeći. Izjava o pristupačnosti





NALAZITE SE OVDJE: OPĆINA POLIČNIKVIJESTIJAVNA RASPRAVA O PRIJEDLOGU URBANISTIČKOG PLANA UREĐENJA STAMBENE ZONE "MURVICA - SREDIŠNJI DIO I"

Traženi pojam...

GOSPODARSTVO I PODUZETNIŠTVO

STRATEGIJA UPRAVLJANJA

FINANCIJE

EU FONDОВИ

ODGOJ I OBRAZOVANJE

KULTURA I SPORT

SOCIJALNA SKRB

DEMOGRAFIJA

STRATEGIJA PLANIRANJA

POLJOPRIVREDA

TRANSPARENTNOST

PROSTORNI PLAN UREĐENJA OPĆINE POLIČNIK

PRAVO NA PRISTUP INFORMACIJAMA

SLUŽBENI GLASNIK

CIVILNA ZAŠTITA I ZAŠTITA OD POŽARA

BOŽIČNICA

ZAŠTITA OKOLIŠA

## Javna rasprava o Prijedlogu Urbanističkog plana uređenja stambene zone "Murvica - središnji dio I"

26 Ožujak 2026 • Vijesti

Na temelju članka 96. Zakona o prostornom uređenju (Narodne novine broj 153/13, 65/17, 114/18, 39/19, 98/19 i 67/23) nadležno tijelo: Zadarska županija, Općina Poličnik, Upravni odjel za gospodarstvo, komunalnu infrastrukturu, prostorno uređenje, javnu nabavu i EU fondove, u daljnjem tekstu: Nositelj izrade objavljuje

### JAVNU RASPRAVU

#### o Prijedlogu Urbanističkog plana uređenja stambene zone "Murvica - središnji dio I"

- Objavljuje se javna rasprava o Prijedlogu Urbanističkog plana uređenja stambene zone "Murvica - središnji dio I", u daljnjem tekstu: Prijedlog Plana, sukladno Zaključku o utvrđivanju Prijedloga Urbanističkog plana uređenja stambene zone "Murvica - središnji dio I" (za javnu raspravu) KLASA: 350-03/24-09/2, URBROJ: 2198-6-2-26-40 od 25.03.2026.
- Javna rasprava traje od 08.04.2026., do zaključno s danom 11.05.2026.
- Početak javnog uvida u Prijedlog Plana je 08.04.2026., a završetak 11.05.2026. Javni uvid u Prijedlog Plana moguć je na lokaciji: Općina Poličnik, Ulica dr.Franje Tuđmana 62, 23241 Poličnik, 08.00 do 14.00 sati.
- Javno izlaganje o Prijedlogu Plana održat će se dana 15.04.2026. na lokaciji: : Centar za razvoj i edukaciju Poličnik, Grabi 26, 23241 Poličnik, 10.00 do 11.00 sati..
- Prijedlog Plana objavljen je na web stranici Nositelja izrade: <https://opcina-policnik.hr/>, te u Informacijskom sustavu prostornog uređenja: <https://ispu.mgipu.hr/>
- Prijedlozi i primjedbe na Prijedlog Plana mogu se za vrijeme trajanja javne rasprave:
  - upisati u Knjigu primjedbi tijekom javnog uvida
  - upisati u Zapisnik s javnog izlaganja za vrijeme trajanja javnog izlaganja
  - uputiti u pisanom obliku zaključno s danom 11.05.2026. na adresu:  
Zadarska županija, Općina Poličnik, Upravni odjel za gospodarstvo, komunalnu infrastrukturu, prostorno uređenje, javnu nabavu i EU fondove  
Poličnik, Ulica dr. Franje Tuđmana 62  
HR-23241 Poličnik
- uputiti putem e-pisarnice: [pisarnica@opcina-policnik.hr](mailto:pisarnica@opcina-policnik.hr) zaključno s danom 11.05.2026.
- Nadležna tijela dostavljaju pisano očitovanje na Prijedlog Plana na gore navedenu adresu zaključno s danom 11.05.2026. Ukoliko do određenog roka ne dostave pisana očitovanja, smatrat će se da nemaju primjedbi.
- Prijedlozi i primjedbe koji nisu dostavljeni u utvrđenom roku i nisu čitko napisani s imenom i prezimenom te adresom pošiljatelja neće se uzeti u obzir u pripremi izvješća o javnoj raspravi.

## 8. Mišljenja i očitovanja javno pravnih tijela



REPUBLIKA HRVATSKA  
HRVATSKA AGENCIJA ZA CIVILNO ZRAKOPLOVSTVO  
BUZINSKI KRČI 5, BUZIN, 10010 ZAGREB

KLASA: 350-02/26-01/28  
URBROJ: 116-05-01-26-02  
Zagreb, 7. travnja 2026.

Zadarska županija  
Općina Poličnik  
Upravni odjel za gospodarstvo, komunalnu  
infrastrukturu, prostorno uređenje, javnu  
nabavu i EU fondove

**Predmet:** Postupak izrade i donošenja Urbanističkog plana uređenja stambene zone "Murvica - središnji dio I"  
- mišljenje, daje se

Podneskom KLASA: 350-03/24-09/2, URBROJ: 2198-6-5/1-26-46 od 27. ožujka 2026. godine, a zaprimljenim u Hrvatsku agenciju za civilno zrakoplovstvo dana 2. travnja 2026. godine, dostavili ste poziv za dostavu mišljenja javnopravnog tijela o Prijedlogu Urbanističkog plana uređenja stambene zone "Murvica - središnji dio I".

U skladu s dostavljenim, a uvidom u Prijedlog Urbanističkog plana uređenja stambene zone "Murvica - središnji dio I", utvrđeno je da je prijedlog izrađen u skladu s danim zahtjevima.

S poštovanjem,



Hrvatska agencija za civilno zrakoplovstvo, Buzinski krči 5, Buzin, 10010 Zagreb  
tel: (+385 1) 2369 300 fax: (+385 1) 2369 301; E-mail: [caa@caa.hr](mailto:caa@caa.hr); OIB: 76108805525



REPUBLIKA HRVATSKA  
MINISTARSTVO KULTURE I MEDIJA

Uprava za zaštitu kulturne baštine  
Područna konzervatorska služba Zadar

KLASA: 612-08/25-10/0430  
URBROJ: 532-05-04/7-26-04  
Zadar, 13. travnja 2026.

Općina Poličnik  
Upravni odjel za gospodarstvo,  
komunalnu infrastrukturu, prostorno  
uređenje, javnu nabavu i EU fondove  
Ul. dr. Franje Tuđmana 62  
23 241 Poličnik

**Predmet: Postupak izrade i donošenja Urbanističkog plana uređenja stambene zone „Murvica – središnji dio I“ – mišljenje, daje se**

Ministarstvo kulture i medija, Uprava za zaštitu kulturne baštine, Područna konzervatorska služba Zadar, na temelju članaka 27. i 88. stavka 1. i 2. Zakona o zaštiti i očuvanju kulturnih dobara („Narodne novine“, broj 145/24 i 151/25), a povodom zahtjeva Općine Poličnik, Upravnog odjela za gospodarstvo, komunalnu infrastrukturu, prostorno uređenje, javnu nabavu i EU fondove, Ul. dr. Franje Tuđmana 62, Poličnik (KLASA: 350-03/24-09/2, URBROJ: 2198-6-5/1-26-46, od 27. ožujka 2026. g.) zaprimljen u ovoj Službi dana 08. travnja 2026. godine, daje mišljenje na Postupak izrade i donošenja Urbanističkog plana uređenja stambene zone „Murvica – središnji dio I“, kako slijedi:

Postupak izrade i donošenja Urbanističkog plana uređenja stambene zone „Murvica – središnji dio I“ izrađen je u skladu s utvrđenim sustavom mjera zaštite kulturnih dobara koja se nalaze na području obuhvata plana.

Voditelj područne službe za  
konzervatorske poslove:  
Igor Miletić, prof.



Dostaviti:

1. Naslovu,
2. Putem e-pošte: [opcina-policnik@zd.t-com.hr](mailto:opcina-policnik@zd.t-com.hr)
2. Pismohrana, ovdje.



REPUBLIKA HRVATSKA  
Ministarstvo mora, prometa  
i infrastrukture  
Uprava zračnog prometa,  
elektroničkih komunikacija i pošte  
Prisavlje 14, 10 001 Zagreb  
Tel: (01) 616 91 10, Faks: (01) 619 6393

KLASA: 350-02/25-01/171  
URBROJ: 530-07-1-1-2-26-6  
Zagreb, 02. travnja 2026.



P/9617632

ZADARSKA ŽUPANIJA  
Općina Poličnik  
Upravni odjel za gospodarstvo, komunalnu  
infrastrukturu, prostorno uređenje, javnu  
nabavu i EU fondove  
Ulica dr. Franje Tuđmana 62, 23241 Poličnik

**PREDMET: Postupak izrade i donošenja Urbanističkog plana uređenja stambene zone "Murvica - središnji dio I"**  
- očitovanje, daje se

Nastavno na vaš dopis (KLASA:350-03/24-09/2, URBROJ:2198-6-5/1-26-46) kojim se traži dostava zahtjeva za izradu Urbanističkog plana uređenja stambene zone "Murvica - središnji dio I", Uprava zračnog prometa, elektroničkih komunikacija i pošte, u okviru svog djelokruga, očituje se kako slijedi:

U skladu sa člankom 59. stavkom 11. Zakona o elektroničkim komunikacijama ("Narodne novine", br. 76/22 i 14/24), utvrđivanje i izdavanje zahtjeva, podataka i uvjeta za izradu prostornog plana, kao i mišljenja u tijeku javne rasprave u postupku izrade i donošenja prostornog plana u nadležnosti je Hrvatske regulatorne agencije za mrežne djelatnosti (HAKOM), kao javnopravnog tijela s javnim ovlastima određenim Zakonom o elektroničkim komunikacijama.

Isto tako, prema odredbama Zakona o zračnom prometu ("Narodne novine", br. 69/09, 84/11, 54/13, 127/13 i 92/14), izdavanje posebnih uvjeta u nadležnosti je Hrvatske agencije za civilno zrakoplovstvo.

S poštovanjem,



Dostaviti naslovu – povratnicom

- Pove -  
L



REPUBLIKA HRVATSKA  
MINISTARSTVO UNUTARNJIH POSLOVA  
RAVNATELJSTVO CIVILNE ZAŠTITE  
PODRUČNA SLUŽBA CIVILNE ZAŠTITE ZADAR  
ODJEL ZA INSPEKCIJU

KLASA: 245-02/26-14/46  
URBROJ: 511-01-371-26-2  
Zadar, 8. travnja 2026.

Zadarska županija  
Općina Poličnik  
Upravni odjel za gospodarstvo, komunalnu  
infrastrukturu, prostorno uređenje,  
javnu nabavu i EU fondove  
Ulica dr. Franje Tuđmana 64  
23241 Poličnik

**Predmet:** Postupak izrade i donošenja UPU stambene zone „Murvica – središnji dio I“  
- zahtjevi za izradu plana, dostavljaju se

Veza vaš broj: KLASA: 350-03/24-09/2  
URBROJ: 2198-6-5/1-26-46  
od 27.03.2026. godine

U svezi dopisa, KLASA i URBROJ gornji, dostavljamo naš zahtjev da se u tekstualni dio izrade i donošenja Urbanističkog plana uređenja stambene zone „Murvica – središnji dio I“ inkorporira sljedeće:

- U svrhu sprječavanja širenja požara na susjedne građevine, građevina mora biti udaljena od susjednih građevina najmanje 4 m ili manje, ako se dokaže, uzimajući u obzir požarno opterećenje, brzinu širenja požara, požarne karakteristike materijala građevine, veličinu otvora na vanjskim zidovima građevine i dr., da se požar neće prenijeti na susjedne građevine ili mora biti odvojena od susjednih građevina požarnim zidom vatrootpornosti najmanje 90 minuta, koji u slučaju da građevina ima krovnu konstrukciju (ne odnosi se na ravni krov vatrootpornosti najmanje 90 minuta) nadvisuje krov građevine najmanje 0,5 m ili završava dvostranom konzolom iste vatrootpornosti dužine najmanje 1 m ispod krova krovišta, koji mora biti od negorivog materijala na dužini konzole.

- Radi omogućavanja spašavanja osoba iz građevina i gašenja požara na građevinama i otvorenom prostoru, građevina mora imati vatrogasni pristup određen prema posebnom propisu, a prilikom gradnje ili rekonstrukcije vodoopskrbnih mreža, mora se, ukoliko ne postoji, predvidjeti unutarnja i vanjska hidrantska mreža.

- Građevine moraju biti projektirane i izgrađene tako da ispunjavaju bitne zahtjeve iz područja zaštite od požara utvrđene Zakonom o zaštiti od požara ("Narodne novine" br.: 92/10 i 114/22) i na temelju njega donesenih propisa, te uvjetima zaštite od požara utvrđenim posebnim zakonima i na temelju njih donesenih propisa.

- Ostale mjere zaštite od požara treba projektirati u skladu s važećim hrvatskim propisima i normama koji reguliraju ovu problematiku.

S poštovanjem,

Zadarska županija  
Općina Poljnik  
Glavni ured za gospodarstvo, komunalnu  
infrastrukturu, prostorno uređenje,  
javnu nabavu i EU fondove  
Ulica br. Franje Tuđmana 64  
53341 Poljnik

VODITELJ ODJELA

Igor Gulan, dipl.ing.



Prostorni plan uređenja područja UTM 1:10000, općina Poljnik, županija Zadarska

Vrsta veš. broj: KLASA: 350-03/24-09/2  
URBROJ: 2198-6-5/1-26-62  
od 27.03.2025. godine

U veš. broj. KLASA: 350-03/24-09/2  
URBROJ: 2198-6-5/1-26-62  
od 27.03.2025. godine

U svrhu spješavanja širenja požara na susjedne građevine građevina mora biti  
izolirana od susjednih građevina najmanje 0,5 m ili manje, ako se dokaza, uzimajući u obzir  
početno opterećenje, da se širenje požara počame karakteristične materijale građevine  
na većinu otvora na vanjskim zidovima građevine i da se požar neće prenijeti na  
susjedne građevine ili mora biti odvojena od susjednih građevina po m  
vatrozadržatosti najmanje 60 minuta, koji uključuju da građevina ima izvornu konstrukciju  
(ne obojni se na izvornu konstrukciju najmanje 60 minuta) najviše 1,5 m

**Dostaviti:**

1. Naslovu
2. Pismohrana, ovdje

Redi omogućavanje spješavanja oboja iz građevine i galerija počame na građevinama i  
otvorenim prostorima. Građevina mora imati vatrozadržatost od strane prema posebnom  
propisu, a prikloni gradnje ili rekonstrukcije vatrozadržatost mora se uključiti na  
postoji, predviđeni uređaji i vanjska hitna izlaza.



REPUBLIKA HRVATSKA  
HRVATSKA REGULATORNA AGENCIJA  
ZA MREŽNE DJELATNOSTI

KLASA: 350-05/25-01/469  
URBROJ: 376-05-3-26-04  
Zagreb, 15. travnja 2026.

Republika Hrvatska  
Zadarska županija  
Općina Poličnik  
Jedinstveni upravni odjel  
Dr. Franje Tuđmana 62  
23241 Poličnik

**Predmet:** Općina Poličnik  
Urbanistički plan uređenja stambene zone "Murvica - središnji dio I"  
-mišljenje o usklađenosti konačnog prijedloga plana s utvrđenim zahtjevima iz  
članka 117. ZOPU

Veza: Vaš dopis KLASA: 350-03/24-09/2, URBROJ: 2198-6-5/1-26-46, od 27. ožujka 2026.

Poštovani,

vašim dopisom od ove Agencije zatražili ste da vam na osnovu čl. 126. Zakona o prostornom uređenju (NN 155/2025) i čl. 59. st. (3) Zakona o elektroničkim komunikacijama (NN br. 76/22 i 14/24) izda mišljenje na konačni prijedlog *Urbanistički plan uređenja stambene zone "Murvica - središnji dio I"*.

Uvidom u dostavljeni konačni prijedlog *Urbanistički plan uređenja stambene zone "Murvica - središnji dio I"* **potvrđujemo** da je isti **usklađen s našim zahtjevima**.

S poštovanjem,

**RAVNATELJ**  
**mr.sc. Miran Gosta**  
*(elektronički potpisala ovlaštena osoba)*

Dostaviti:  
1. Naslovu preporučeno



Ulica Roberta Frangeša-Mihanovića 9  
10110 Zagreb  
OIB: 87950783661  
www.hakom.hr





REPUBLIKA HRVATSKA  
MINISTARSTVO OBRANE  
ZAGREB

**UPRAVA ZA INFRASTRUKTURU I POTPORU**

**KLASA: 350-01/26-02/5**  
**URBROJ: 512M5-01-01-02-26-13**

Zagreb, 24. travnja 2026.

**OPĆINA POLIČNIK**  
Upravni odjel za gospodarstvo,  
komunalnu infrastrukturu, prostorno  
uređenje, javnu nabavu i EU fondove  
Ulica dr. Franje Tuđmana 62  
23 241 POLIČNIK

**PREDMET: Izrada i donošenje Urbanističkog plana uređenja stambene zone**  
**„Murvica-središnji dio I“**  
**- mišljenje, dostavlja se**

**VEZA: vaš akt KLASA: 350-03/24-09/2, URBROJ: 2198-6-5/1-26-46**  
**od 27. ožujka 2026.**

U vezi s vašim zahtjevom gornjih oznaka, kojim ste nam dostavili posebnu obavijest o javnoj raspravi o Prijedlogu Urbanističkog plana uređenja stambene zone "Murvica-središnji dio I", očitujemo se kako slijedi.

Nakon uvida u Prijedlog UPU-a stambene zone "Murvica-središnji dio I" na službenim internet stranicama Općine Poličnik utvrdili smo da su, temeljem odredbi Pravilnika o zaštitnim i sigurnosnim zonama oko vojnih objekata lokacija i građevina ("Narodne novine", br. 122/15) uvaženi naši zahtjevi. S obzirom na to da nije došlo do promjena prethodno iskazanih zahtjeva za zaštitu interesa obrane na području obuhvata plana vezano za zaštitne i sigurnosne zone za vojarnu "Pukovnik Mirko Vukušić" i uzletno-sletnu stazu (USS) u Zemunik Donjem, nemamo primjedbi.

MD/JT/TG

S poštovanjem,  
**OVLAŠTEN ZA OBAVLJANJE POSLOVA**  
**RAVNATELJA**  
**mr.sc Ante Modrić**



O tome obavijest:  
- Naslovu poštom i e-mail: [opcina-policnik@zd.t-com.hr](mailto:opcina-policnik@zd.t-com.hr)  
- Pismohrana, ovdje.



Hrvatski operator prijenosnog sustava d.d.  
PRIJENOSNO PODRUČJE SPLIT

Ulica kneza Ljudevita Posavskog 5,  
21000 Split, Hrvatska  
+385 21 405 800

Klasa: 700/26-17/39  
Ur.br.: 3-200-002-05/ID-26-03  
Split, 07.05.2026.

REPUBLIKA HRVATSKA  
ZADARSKA ŽUPANIJA  
OPĆINA POLIČNIK  
Upravni odjel za gospodarstvo, komunalnu  
infrastrukturu, prostorno uređenje, javnu  
nabavu i EU fondove  
Grabri 26  
23 241 POLIČNIK

**PREDMET: Javna rasprava o prijedlogu Urbanističkog plana uređenja stambene zone  
"Murvica-središnji dio I" – očitovanje**

Poštovani,

Vašim dopisom, Klasa: 350-03/24-09/2 Urbroj: 2198-6-5/1-26-46 od 27.03.2026. godine obavještavate nas o održavanju javne rasprave o Prijedlogu Urbanističkog plana uređenja stambene zone "Murvica-središnji dio I" (u tekstu: Prijedlog Plana) temeljem čega Vam po čl. 101. Zakona o prostornom uređenju (Narodne novine broj: 153/13, 65/17, 114/18, 39/19 i 67/23), u skladu sa Zakonom o energiji (NN 120/12, 14/14, 95/15, 102/15, 68/18) i Zakonom o tržištu električne energije (NN 111/21 83/23) kojim se uređuju elektroenergetske djelatnosti u RH, te sukladno svojoj nadležnosti dostavljamo sljedeće

#### OČITOVANJE

U skladu sa dostavljenim dopisom kojim nas obavještavate o održavanju javne rasprave o Prijedlogu Urbanističkog plana uređenja stambene zone "Murvica-središnji dio I", koji je izradila tvrtka Block projekt d.o.o. Zadar ožujak 2026.godine, izvršili smo uvid u važeći Prostorni plan Zadarske županije, PP Općine Poličnik te Prijedlog Plana za javnu raspravu, dokumentaciju tvrtke HOPS d.d. te smo utvrdili sljedeće:

1. U kartografskom prikazu broj 2.3. Energetski sustav Prijedioga Plana ucrtana je planirana kabelaška trasa 110 kV koja nije dostavljena prilikom dostave podataka. Kabelaška trasa 110 kV nije predviđena u trasi planiranog dalekovoda 110 kV Poličnik – Crmo važećim Prostornim planom Zadarske županije. Tražimo brisanje ucrtane 110 kV kabelaške trase u kartografskom prikazu broj 2.3. Energetski sustav Prijedioga Plana.
2. Obzirom na složenu situaciju u Općini Poličnik gdje su praktički spojene površine izgrađenih i neizgrađenih građevinskih područja na potezu između pl. TS 110/20 kV Crmo i TS 110/20 kV Poličnik, dio trase planiranog dalekovoda 110 kV Poličnik – Crmo usklađuje se sa zatečenim stanjem u prostoru i planira na način da prolazi van

HOPS d.d. Kupeka 4, 10 000 Zagreb, Hrvatska  
UPRAVA DRUŠTVA • Predsjednik Uprave: Igor Ivanković • Članovi: Dejan Liović • Darko Bellić  
NADZORNI ODBOR • Predsjednik NO: Joško Grašo

IBAN HR97 2340 0081 1101 7745 1 • Posredna banka Zagreb d.d.  
IBAN HR06 2360 0601 1022 8925 7 • Zagrebačka banka d.d.  
Trgovački sud u Zagrebu • MBŠ 669517105 • OIB 3148821833  
Temejni kapital u iznosu 843.321.849,00 EUR, uplaćen je u cijelosti i  
podijeljen na 49.486.273 redovne dionice, nominalne vrijednosti 13,00 ELR svaka  
Telefon: +385 1 4545 111  
www.hops.hr




obuhvata Plana, dok se u krajnjem sjeverozapadnom dijelu trasa približava granici obuhvata, tako da je jedan dio zaštitnog koridora planiranog dalekovoda 110 kV Poličnik – Crno u obuhvatu Plana. U tom dijelu su važeće odredbe koje smo našim prvim dopisom naveli za zaštitni koridor, gdje je potrebno ishoditi posebne uvjete u postupku ishođenja dozvola za građenje od nadležne tvrtke HOPS d.d. Prijenosno područja Split

3. Trasu planiranog dalekovoda 110 kV Poličnik – Crno dostavljamo Vam putem emaila na email adrese [opcina-polichnik@zd.t-com.hr](mailto:opcina-polichnik@zd.t-com.hr) i [stipe.brcic@block-projekt.hr](mailto:stipe.brcic@block-projekt.hr) te je istu potrebno točno ucrtati u kartografskom prikazu broj 2.3. Energetski sustav.
4. Zaštitni koridor dalekovoda potrebno je točno prikazati sa širinom 25 m+25 m lijevo i desno od osi trase u karti 3.2. Posebna ograničenja i posebni načini korištenja.
5. U Odredbama za provođenje, nisu navedeni zahtjevi za zaštitni koridor dostavljeni našim dopisom te ih je potrebno upisati.

NAPOMENA: Ovo mišljenje odnosi se na objekte elektroprivatne mreže (dalekovodi/kabeli, transformatorske stanice napona 110 kV, 220 kV i 400 kV) koji su u nadležnosti Hrvatskog operatora prijenosnog sustava d.d. Za eventualna pojašnjenja ili informacije vezane uz predmetno očitovanje možete se obratiti gđi Ivani Duvnjak, dipl.ing.građ. na tel. 021/405-967.

S poštovanjem

 **HOPS** d.d., Zagreb  
Prijenosno područje Split

Direktor  
  
Zoran Sinovčić, dipl.ing.

Prilog: kao u tekstu  
Preslik: - Arhiva

Na znanje:

- Direktor Prijenosnog područja Split
- Pomoćnik direktora Prijenosnog područja Split
- Članovima Povjerenstva (I. Duvnjak, Tino Radovanović, L. Klarić, D. Marasović, F. Brekalo, J. Peović)
- Odjel za nadzemne i kabelske vodove (G. Čubra)
- Odjel za izgradnju Split (B. Čosić)



## 9. Primjedbe zaprimljene službenim podneskom

---

VLASNICI ZEMLJIŠTA OBUHVAĆENIH  
URBANISTIČKIM PLANOM UREĐENJA  
STAMBENE ZONE 'MURVICA - SREDIŠNJI DIO I'  
Murvica, 27. travnja 2026. godine

OPĆINA POLIČNIK  
Ulica dr. Franje Tuđmana 64, Poličnik  
23241 Poličnik

PREDMET: PRIJEDLOG URBANISTIČKOG PLANA UREĐENJA STAMBENE ZONE  
'MURVICA - SREDIŠNJI DIO I'

Poštovani,

Za vrijeme trajanja javne rasprave upućujemo primjedbe i prijedloge na Prijedlog Urbanističkog plana uređenja stambene zone "Murvica - središnji dio I".

Molimo da se iz tekstualnog dijela Plana Odredbe za provedbu, 1. Osnovno korištenje prostora, 1.1. Namjena prostora, članak 1., stavak 2., točka 2. ukloni dio kojim se dozvoljava gradnja pomoćnih poljoprivrednih građevina za uzgoj životinja i biljaka (sjenici, staklenici, plastenici, gljivarnici, spremišta poljoprivrednih proizvoda, strojeva, alata, poljoprivredne opreme, zgrade za uzgoj životinja, pčelinjaci i sl.).

Nadalje, molimo da se poveća dozvoljena visina i broj etaža građevina za još jedan kat, odnosno da najveća katnost bude Po+S+P+2+Krov do visine koja je uobičajena za tu katnost građevina te da se poveća broj stanova za samostojeću gradu ili za dvojnu zgradu.

Također, molimo da se predloži, kod sljedećih izmjena PP Zadarske županije, izmještanje dalekovoda na zemlju koja nije privatna, a koji se navodi u članku 46. Odredbi za provođenje.

S poštovanjem,

VLASNICI ZEMLJIŠTA OBUHVAĆENIH  
URBANISTIČKIM PLANOM UREĐENJA  
STAMBENE ZONE 'MURVICA - SREDIŠNJI DIO I'

Željko Grgeč i ostali

*Grgeč Željko*

*upomoć - Para -  
svojim svinjama  
črno*

OPĆINA POLIČNIK

MILIVOJ ČUSTIĆ

**PRIGOVOR**

Poštovani,

ovim putem podnosim prigovor na prijedlog Urbanističkog plana uređenja stambene zone "Murvica – središnji dio I".

Kao vlasnik katastarskih čestica br. 2713 i 2714, ulažem prigovor na planiranu trasu pristupne ceste širine 9 metara, koja u sjevernom dijelu presijeca obje navedene čestice po cijeloj širini te ih dodatno, u dužini od približno 7 metara, smanjuje na širinu od svega 11 metara. Takvim rješenjem onemogućava se formiranje građevinskih parcela pogodnih za stambenu izgradnju.

Stoga molim da se planirana pristupna cesta smanji sa širine od 9 metara na maksimalno 6 metara ili da se izmijeni njezina trasa na način koji neće umanjiti iskoristivost predmetnih čestica.

Također ulažem prigovor na trasu dalekovoda koji prelazi preko mojih čestica, odnosno presijeca ih (čestice br. 2738, 2745, 2746 i 2747), čiji sam vlasnik u cijelosti. Predloženo rješenje značajno ograničava mogućnost njihove buduće namjene za stambenu izgradnju.

Slijedom navedenog, molim da se razmotri izmještanje trase dalekovoda kako bi se omogućilo racionalno korištenje predmetnih parcela.

S poštovanjem

Milivoj Čustić

— Papa —  
upoznao sam  
Brodica  
J

Marijana Vrkić  
[REDACTED]  
[REDACTED]

ZADARSKA ŽUPANIJA, OPĆINA POLIČNIK

Upravi odjel za gospodarstvo i komunalnu  
infrastrukturu, prostorno uređenje javnu nabavu i  
EU fondove

**PREDMET:** prigovor na prijedlog urbanističkog plana uređenja stambene zone Murvica –  
Središnji dio I

Kao vlasnica parcela (2704, 2705, 2706, 3697) podnosim prigovor na prijedlog urbanističkog plana kojim je predviđena izgradnja okretišta, te trasa dalekovoda preko navedenih parcela.

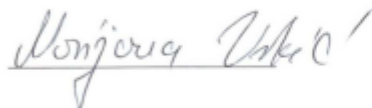
Ovim putem tražim njihovo izmještanje izvan granica mojih čestica.

Napominjem da je značajan dio navedenih parcela već predviđen za izgradnju ceste, sto sam spremna prihvatiti. Međutim planirano okretište i dalekovod dodatno i u velikoj mjeri otežavaju korištenje preostalog dijela zemljišta.

Smatram da je potrebno pronaći alternativno rješenje te ovim putem tražim izmjenu plana u navedenom dijelu.

S poštovanjem,

MARIJANA VRKIĆ



PREDMET:

Prigovor na prijedlog urbanističkog plana  
uređenja stambene zone, Morica  
središnji dio I.

Ovim putem podnosim prigovor na trase  
dalekoveoda ako je planiran da ide podzemno  
preko mojih parcela 2157/2, 2157/3  
2157/4, 2157/5, 2157/6 i puta  
2157/1

VERA SURAC

05. 05. 2026.

DANIEL ČUSTIĆ

[REDACTED]  
[REDACTED]

ZADARSKA ŽUPANIJA, OPĆINA POLIČNIK  
Upravni odjel za gospodarstvo i komunalnu  
infrastrukturu, prostorno uređenje javnu  
nabavu i EU fondove

PREDMET: PRIGOVOR NA PRIJEDLOG URBANISTIČKOG PLANA UREĐENJA STAMBENE ZONE  
MURVICA - SREDIŠNJI DIO I

- Podnosim prigovor kao vlasnik parcela (2703, 2708, 2707 i 3697) na prijedlog urbanističkog plana kojim je predviđena izgradnja okretišta i dalekovoda preko navedenih parcela.  
Ovim putem tražim njihovo izmještanje izvan granica mojih čestica. Planirano okretište i dalekovod dodatno i u velikoj mjeri otežavaju korištenje preostalog dijela zemljišta.
- Stavljam PRIGOVOR i na okretište i produžetak puta koji je predviđen na mojim parcelama (2733, 2734, 2735, 2736 i 3699) te tražim rješenje koje manje tereti i zauzima moje privatno vlasništvo. Ako je okretište neophodno na ovom mjestu, molim vas da umjesto desno, okretište bude na lijevoj strani u samom gornjem kutu čestice 2735.  
Uvidom u urbanistički plan zaključujem da je većina okretišta planirana baš na mojim parcelama.  
Molim Vas da okretišta podijelite podjednako i na južni dio urbanističkog plana.

S poštovanjem,

Danijel Čustić

*Čustić Daniel*

Murvica, 04.05.2026.



Vanda Kovačević

[REDACTED]  
[REDACTED]  
[REDACTED]

Zadarska županija  
Općina Poličnik  
Upravni odjel za gospodarstvo  
n/p pročelnik Petar Bogović

**PREDMET:** Primjedba na Prijedlog Urbanističkog plana uređenja stambene zone „Murvica – središnji dio I“

Poštovani,

kao vlasnica k.č. 2751 k.o. Murvica, ukupne površine 1.441 m<sup>2</sup>, koja je obuhvaćena Prijedlogom Urbanističkog plana uređenja stambene zone „Murvica – središnji dio I“, podnosim ovu primjedbu na dio prijedloga koji se odnosi na definiranje prometne mreže.

Naime, prema predloženom rješenju prometne infrastrukture dolazi do značajnog smanjenja površine moje čestice sa postojećih 1.441 m<sup>2</sup> na svega 883 m<sup>2</sup>, odnosno do umanjnja od ukupno 558 m<sup>2</sup>, što predstavlja približno 39 % ukupne površine čestice.

Prema prikazanom prijedlogu:

- planirana prometnica sa zapadne strane čestice umanjuje površinu moje čestice za 63 m<sup>2</sup>
- planirana prometnica sa sjeverne strane moje čestice umanjuje površinu za dodatnih 495 m<sup>2</sup>
- što ukupno čini 558 m<sup>2</sup> oduzete površine.

Smatram kako je predloženo prometno rješenje nerazmjerno i izrazito nepovoljno za moju nekretninu, budući da predviđeno zahvaćanje bitno umanjuje vrijednost, funkcionalnost i mogućnost korištenja predmetne čestice.

Slijedom navedenoga, izjavljujem da mi je ovakav prijedlog prometnog rješenja neprihvatljiv te ga kao vlasnica predmetne čestice ne mogu podržati niti prihvatiti.

Predlažem da se predmetni dio plana preispita i izmijeni na način da se prometno rješenje uskladi uz što manje zadiranje u postojeću površinu čestice k.č. 2751 k.o. Murvica.

U pritviku dostavljam grafički prikaz predmetnog zahvata.

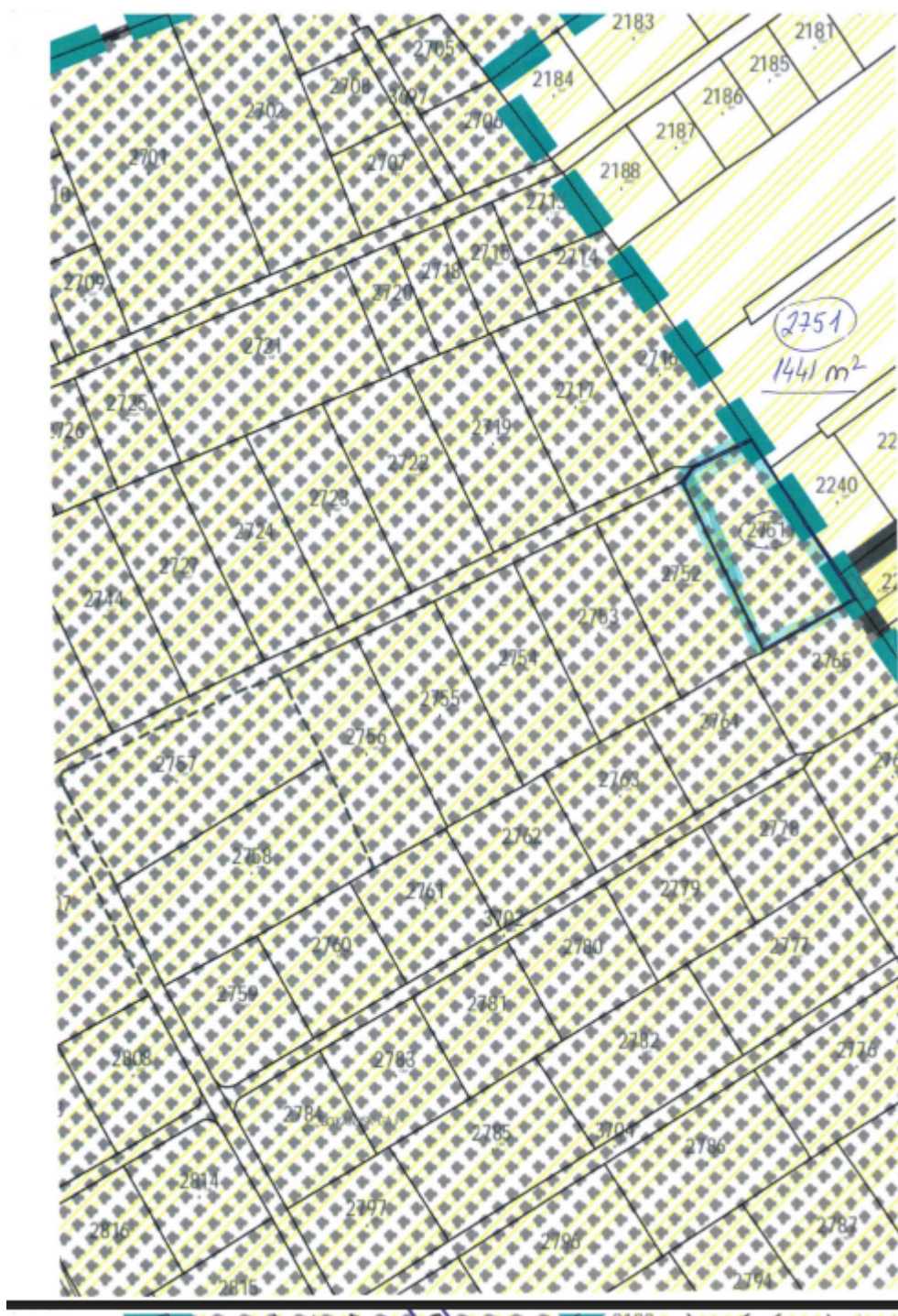
S poštovanjem,


Vanda Kovačević

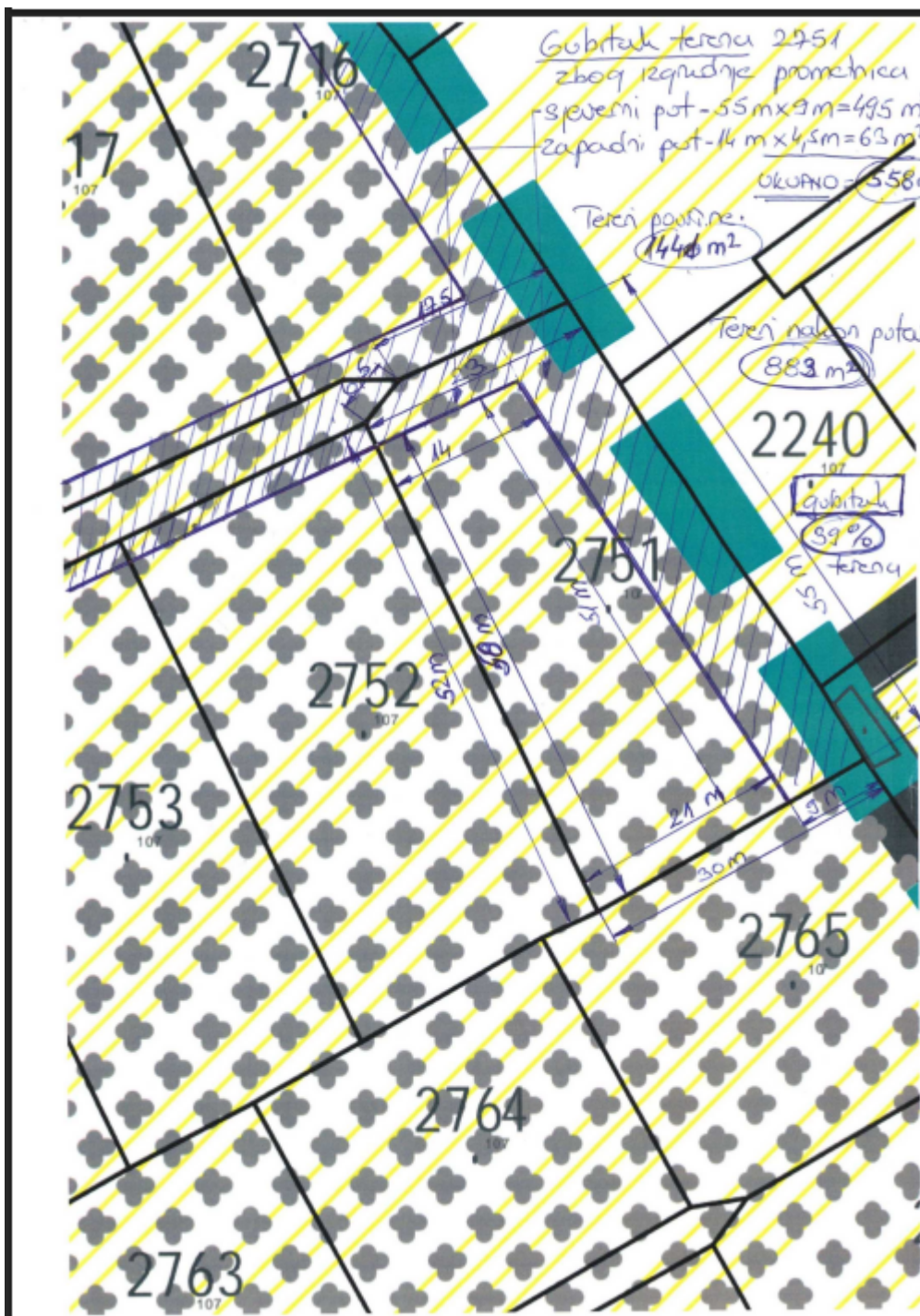


U Ražancu, 08.05.2026. godine.









## 10. Zapisnik s javnog izlaganja

---



REPUBLIKA HRVATSKA  
Zadarska županija  
Općina Poličnik  
Upravni odjel za gospodarstvo, komunalnu  
infrastrukturu, prostorno uređenje, javnu  
nabavu i EU fondove  
KLASA: 350-03/24-09/2  
URBROJ: 2198-6-5/1-26-50  
Poličnik, 15.04.2026.

### ZAPISNIK S JAVNOG IZLAGANJA

sastavljen dana 15.04.2026. u postupku izrade Urbanističkog plana uređenja stambene zone "Murvica - središnji dio I".

Javno izlaganje provedeno je dana 15.04.2026. na lokaciji: : Centar za razvoj i edukaciju Poličnik, Grabi 26, 23241 Poličnik, 10.00 do 11.00 sati.

Prisutni:

ŽELJKO PREDOVAN – BLOCK PROJEKT D.O.O. ZADAR  
STEPHEN TONY BRČIĆ – BLOCK PROJEKT D.O.O. ZADAR  
DAVOR LONČAR – OPĆINA POLIČNIK  
PETAR BOGOVIĆ – OPĆINA POLIČNIK  
JOSO GRGEČ  
ŽELJKO GRGEČ  
MARIJANA VRKIĆ  
MILJENKO LUČIĆ  
VERA SURAC  
BORIS ČUSTIĆ  
LINDA ČUSTIĆ  
ZLATA BALJAK  
DAMIR SURAC  
STOŠA ŠKARA  
BOŽIDAR ČUSTIĆ  
MILENKA BULIĆ  
ZLATKO SURAC  
VLADO KOVAČEVIĆ

---

KLASA: 350-03/24-09/2, URBROJ: 2198-6-5/1-26-50

Stranica 1 od 3

ID: 722

Ova elektronička isprava potpisana je kvalificiranim elektroničkim potpisom sukladno EU uredbi 910/2014/EU (eIDAS Regulation), a isti je vidljiv na posljednjoj nenumeriranoj stranici. Izvor pouzdanosti je European Union Trusted Lists (<https://esignature.ec.europa.eu/efda/tl-browser/>). U potpis je ugrađen vremenski pečat, te je omogućen za LTV.

STIPE LUČIĆ  
DRAGAN GRGEČ  
ANTE BATUR

Javno izlaganje otvorio je Općinski načelnik Davor Lončar, predstavnik Nositelja izrade, koji je pozdravio sve prisutne i izložio svrhu i zakonsku osnovu javne rasprave sukladno članku 96. Zakona o prostornom uređenju.

Utvrđeno je da se javno izlaganje provodi u okviru javne rasprave koja traje od 08.04.2026. do 11.05.2026.

Ovlašteni predstavnik izrađivača Block projekt / Željko Predovan prezentirao je:

obuhvat i granice plana  
namjenu površina  
prometnu i komunalnu infrastrukturu  
uvjete gradnje i uređenja prostora  
usklađenost s višim prostornim planovima  
posebne uvjete i ograničenja nadležnih tijela

Sudionici su obaviješteni da se primjedbe na Prijedlog Plana mogu dostaviti:

upisom u Knjigu primjedbi tijekom javnog uvida  
upisom u ovaj Zapisnik tijekom javnog izlaganja  
pisanim putem na adresu Općine Poličnik do 11.05.2026.  
putem e-pisarnice: [pisarnica@opcina-policnik.hr](mailto:pisarnica@opcina-policnik.hr)

Naglašeno je da se primjedbe koje nisu dostavljene u roku ili nisu potpisane imenom, prezimenom i adresom neće uzeti u obzir.

Nakon izlaganja otvorena je rasprava.

Postavljena pitanja, komentari i dani odgovori

#### 1. Vlado Kovačević

Primjedba/pitanje: smatra da prema predloženom rješenju prometne infrastrukture dolazi do značajnog smanjenja njegove čestice za 39% ukupne površine.

Odgovor izrađivača: Planirana prometna mreža postavljena je tako da uvaži strukturu prometne mreže proizašle iz prethodne diobe ovog dijela građevinskog područja naselja Murvica u što većoj mogućoj mjeri, radi što manjeg poremećaja vlasničkih odnosa unutar obuhvata Plana. . Problem u ovom i sličnim slučajevima je nastao iz razloga što je izvršena dioba katastarskih čestica prije stručnog rješenja prometne i ostale infrastrukturne mreže.

---

2. Zlatko Surać –

Primjedba/pitanje: Interesira ga mogućnost izrade novog parcelacijskog plana.

Odgovor izrađivača: Objašnjeno je da je plan usklađen s prostornim planom više razine i da su određene površine korigirane radi usklađenja s infrastrukturom i postojećim stanjem. Parcelacijski plan može se izraditi nakon donošenja UPU-a, sukladno odredbama za provođenje. Potrebno je izvršiti novu diobu katastarskih čestica uvažavajući novonastalo stanje, odnosno prometnu mrežu.

3. Dragan Grgeč

Primjedba/pitanje: Koliko će biti dozvoljena visina objekata te katnost.

Odgovor izrađivača: Planom je predviđena zona stanovanje S5, koja omogućuje širok raspon sadržaja u smislu stambene i prateće izgradnje. Nije prikladno brisati planirani sadržaj iz razloga što ovo građevinsko područje pripada ruralnom naselju, i kao takvo treba i ostati

4. Boris Čustić –

Primjedba/pitanje: Problem i položaj dalekovoda; traži da se u planu jasno definira.

Odgovor izrađivača: koridor dalekovoda je ucrtan prema podacima HOPS-a i bit će usklađen u konačnoj verziji plana.

5. Ante Batur

Primjedba/pitanje: Što ako se parcelacija ne provede.

Odgovor izrađivača: U tom slučaju nije moguće izdati akte za gradnju; parcelacija je preduvjet za formiranje građevnih čestica.

6. Zlata Baljak – pitanje o javnom uvidu

Primjedba/pitanje: Općenito pitanje o postupku javnog uvida gdje se može pregledati.

Odgovor izrađivača: Objašnjen je tijek postupka, rokovi i način podnošenja pisanih primjedbi.

Nakon što više nije bilo pitanja, javno izlaganje je zaključeno u 11:00 sati.

Prilog:

- Potpisna lista prisutnih

PROČELNIK  
Petar Bogović, mag.nov.



## 11.Obrada primjedbi zaprimljene tijekom javnog uvida o prijedlogu Urbanističkog plana uređenja stambene zone "Murvica - središnji dio I"

### OBRADA PRIMJEDBI ZAPRIMLJENE TIJEKOM JAVNOG UVIDA U PRIJEDLOG URBANISTIČKOG PLANA UREĐENJA STAMBENE ZONE "MURVICA - SREDIŠNJI DIO I"

Javna rasprava o prijedlogu *urbanističkog plana uređenja stambene zone "Murvica - središnji dio I"* trajala je od 8. travnja do 11. svibnja 2026. godine. Tijekom javne rasprave u knjizi primjedbi nije bilo upisanih primjedbi na prijedlog Plana. Službenim podneskom na Općinu Poličnik zaprimljeno je ukupno šest (6) primjedbi na prijedlog Plana. Od tijela s javnim ovlastima zaprimljeno je ukupno sedam (7) mišljenja na prijedlog Plana prema članka 101. *Zakona o prostornom uređenju*.

#### Primjedbe zaprimljene službenim podneskom

##### 1. Vera SURAČ. Bez adrese

**Primjedba** se odnosi na k.č. 2157/2, 2157/3, 2157/4, 2157/5, 2157/6 i 2157/1 ko Muirvica. Protivi se planiranoj trasi dalekovoda ukoliko isti nastavi nadzemno preko navedenih katastarskih čestica.

**Odgovor:** *Primjedba se prihvaća*

Iako nadležno tijelo koje upravlja elektroenergetskom mrežom nije odustalo od nadzemnog dalekovoda, isto to tijelo je izmjestilo trasu planiranog dalekovoda sjeverno od ruba obuhvata Plana, tako da manji dio zaštitnog koridora trase planiranog dalekovoda zahvaća najsjeverniji dio obuhvata plana. Navedene katastarske čestice nisu obuhvaćene planiranim dalekovodom niti njegovim zaštitnim pojasom.

##### 2. Vanda KOVAČEVIĆ, [REDACTED]

**Primjedba** se odnosi na k.č. 2751 ko Muirvica. Protivi se planiranoj trasi prometnica koje prolaze preko sjeverne i istočne međe navedene katastarske čestice. Traži alternativno rješenje prometne mreže kako bi planirane prometnice zadirale u kč 2751 u što manje mogućoj mjeri.

**Odgovor:** *Primjedba se ne prihvaća*

Planirana prometna mreža postavljena je tako da uvaži strukturu prometne mreže proizašle iz prethodne diobe ovog dijela građevinskog područja naselja Murvica u što većoj mogućoj mjeri, radi što manjeg poremećaja vlasničkih odnosa unutar obuhvata Plana. Planirane prometnice koje prolaze uz rubove obuhvata Plana određene su postojećim građevinama. Prometnice koje su nastale prethodnom diobom nisu zadovoljavale niti minimalne tehničke i sigurnosne uvjete. Planirana prometna mreža ispravlja taj nedostatak i omogućit će postavljanje ostale infrastrukture koja je potrebna za funkcioniranje modernog naselja – voda, odvodnja, telekomunikacija, energetika. Problem u ovom i sličnim slučajevima je nastao iz razloga što je izvršena dioba katastarskih čestica **prije stručnog rješenja prometne i ostale infrastrukturne mreže**. Kao što je objašnjeno u javnoj raspravi, a i na više neformalnih sastanaka prije početka same izrade Plana, potrebno je izvršiti **novu diobu katastarskih čestica** uvažavajući novonastalo stanje, odnosno prometnu mrežu.

##### 3. Marijana VRKIĆ, [REDACTED]

**Primjedba** se odnosi na k.č. 2704, 2705, 2706 i 3697 ko Muirvica. Protivi se planiranoj trasi dalekovoda i okretišta preko navedenih katastarskih čestica.

**Odgovor:** *Primjedba se djelomično prihvaća*

Iako nadležno tijelo koje upravlja elektroenergetskom mrežom nije odustalo od nadzemnog dalekovoda, isto to tijelo je izmjestilo trasu planiranog dalekovoda sjeverno od ruba obuhvata Plana, tako da manji dio **zaštitnog koridora** trase planiranog dalekovoda zahvaća najsjeverniji dio obuhvata plana. Navedene katastarske čestice **nisu** obuhvaćene planiranim dalekovodom niti njegovim zaštitnim pojasom.

OBRADA PRIMJEDBI ZAPRIMLJENE TIJEKOM JAVNE RASPRAVE NA  
PRIJEDLOG URBANISTIČKOG PLANA UREĐENJA STAMBENE ZONE  
"MURVICA - SREDIŠNJI DIO I"

Planirana prometna mreža postavljena je tako da uvaži strukturu prometne mreže proizašle iz prethodne diobe ovog dijela građevinskog područja naselja Murvica u što većoj mogućoj mjeri, radi što manjeg poremećaja vlasničkih odnosa unutar obuhvata Plana. Prometnice koje su nastale prethodnom diobom nisu zadovoljavale niti minimalne tehničke i sigurnosne uvjete. Planirana prometna mreža ispravlja taj nedostatak i omogućit će postavljanje ostale infrastrukture koja je potrebna za funkcioniranje modernog naselja – voda, odvodnja, telekomunikacija, energetika. Problem u ovom i sličnim slučajevima je nastao iz razloga što je izvršena dioba katastarskih čestica **prije stručnog rješenja prometne i ostale infrastrukturne mreže**. Kao što je objašnjeno u javnoj raspravi, a i na više neformalnih sastanaka prije početka same izrade Plana, potrebno je izvršiti **novu diobu katastarskih čestica** uvažavajući novonastalo stanje, odnosno prometnu mrežu.

Brisanje okomito postavljene prometne površine nije prihvaćeno. Naime, zbog novonastalog rasporeda prometne mreže neće biti moguće realizirati građenje na kč 2705 i 2706. Novoplanirana prometna površina omogućit će formiranje kvalitetnih građevnih čestica na kojima će biti moguća gradnja. Kako bi se to omogućilo, preporučeno je raspodijeliti kč 3697 prvenstveno kč 2705 i 2706, tako da će se kč 3697 anulirati. Nadalje, prilazni putovi moraju imati širinu najmanje 6 m, što nije ostvareno kč 3697, tako da bi utjecaj na predmetne katastarske čestice bio i veći. Na posljertku, manja površina otpada na planiranu prometnu površinu u odnosu na onu na kč 3697.

#### 4. Milivoj ČUSTIĆ, [REDACTED]

**Primjedba** se odnosi na k.č. 2713 i 2714, te 2738, 2745, 2746 i 2747 ko Muirvica. Protivi se planiranoj trasi dalekovoda i protiv širine planirane prometnice koja presijeca katastarske čestice 2713 i 2714.

#### **Odgovor:** *Primjedba se djelomično prihvaća*

Iako nadležno tijelo koje upravlja elektroenergetskom mrežom nije odustalo od nadzemnog dalekovoda, isto to tijelo je izmjestilo trasu planiranog dalekovoda sjeverno od ruba obuhvata Plana, tako da manji dio **zaštitnog koridora** trase planiranog dalekovoda zahvaća najsjeverniji dio obuhvata plana. Navedene katastarske čestice **nisu** obuhvaćene planiranim dalekovodom niti njegovim zaštitnim pojasom.

Planirana prometna mreža postavljena je tako da uvaži strukturu prometne mreže proizašle iz prethodne diobe ovog dijela građevinskog područja naselja Murvica u što većoj mogućoj mjeri, radi što manjeg poremećaja vlasničkih odnosa unutar obuhvata Plana. Planirane prometnice koje prolaze uz rubove obuhvata Plana određene su postojećim građevinama. Prometnice koje su nastale prethodnom diobom nisu zadovoljavale niti minimalne tehničke i sigurnosne uvjete. Planirana prometna mreža ispravlja taj nedostatak i omogućit će postavljanje ostale infrastrukture koja je potrebna za funkcioniranje modernog naselja – voda, odvodnja, telekomunikacija, energetika. Problem u ovom i sličnim slučajevima je nastao iz razloga što je izvršena dioba katastarskih čestica **prije stručnog rješenja prometne i ostale infrastrukturne mreže**. Kao što je objašnjeno u javnoj raspravi, a i na više neformalnih sastanaka prije početka same izrade Plana, potrebno je izvršiti **novu diobu katastarskih čestica** uvažavajući novonastalo stanje, odnosno prometnu mrežu.

#### 5. Željko GRGEČ i „ostali“ (samo jedan potpis), [REDACTED]

**Primjedba** se odnosi na Odredbe za provedbu. Traži da se ukloni tekst kojim se dozvoljava gradnja pomoćnih poljoprivrednih građevina za uzgoj životinja i biljaka (sjenici, staklenici, plastenici, glijivarnici, spremišta poljoprivrednih proizvoda, strojeva, alata, poljoprivredne opreme, zgrade za uzgoj životinja, pčelinjaci i sl.).

Dodatno, traži da se poveća katnost na Po+S+P+2+Krov i visina, te broj stanova za sve stambene zgrade.

Na kraju, traži da se predloži izmiještanje planiranog dalekovoda kod slijedeće izmjene Prostornog plana Zadarske županije.

**Odgovor: Primjedba se djelomično prihvaća**

Primjedba se djelomično prihvaća, i to iz razloga koji slijede:

- (a) Dio primjedbe koji se odnosi na ruralne sadržaje je djelomično prihvaćen. Planom je predviđena zona stanovanje S5, koja omogućuje širok raspon sadržaja u smislu stambene i prateće izgradnje. Nije prikladno brisati planirani sadržaj iz razloga što ovo građevinsko područje pripada ruralnom naselju, i kao takvo treba i ostati. Planirani poljoprivredni sadržaji nisu obveza, već mogućnost. Plan je izrađen na platformi ePlanovi Editor Ministarstva prostornog uređenja, graditeljstva i državne imovine. U sklopu tog sustava pojedina namjena je određena Pravilnikom o prostornom uređenju. Nije moguće brisati pojedinačne sadržaje vezane uz Pravilnikom predodređenu namjenu. Jedna mogućnost je ograničenje određenih sadržaja, što će se i učiniti. Na primjer: zabrana držanje krupne stoke, ograničenje broja peradi na minimum i slično. Druga mogućnost je promjena namjene, što bi značilo ne samo gubitak mogućnosti obiteljskog poljoprivrednog gospodarstva, već i ostale sadržaje u funkciji stanovanju koje se mogu planirati u okviru predložene zone (trgovina, usluge, javne i društvene djelatnosti i drugo).
- (b) Dio primjedbe koji se odnosi na povećanje zgrada i broj stanova prihvaća se. Uz stambenu zgradu tip A moći će se planirati i stambena zgrada tip B.
- (c) U svezi primjedbe koja se odnosi na izmiještanja planiranog dalekovoda, Općina može uvrstiti u svom zahtjevu prema županiji kada se taj postupak pokrene. No, u međuvremenu, iako nadležno tijelo koje upravlja elektroenergetskom mrežom nije odustalo od nadzemnog dalekovoda, isto to tijelo je izmjestilo trasu planiranog dalekovoda sjeverno od ruba obuhvata Plana, tako da manji dio zaštitnog koridora trase planiranog dalekovoda zahvaća najsjeverniji dio obuhvata plana. Navedene katastarske čestice nisu obuhvaćene planiranim dalekovodom niti njegovim zaštitnim pojasom.

**6. Danijel ČUSTIĆ,**

Primjedba se odnosi na k.č. 2704, 2705, 2706 i 3697, te 2733, 2734, 2735, 2736 i 3699 ko Muirvica. Prođivi se planiranoj trasi dalekovoda i okretištima preko navedenih katastarskih čestica.

**Odgovor: Primjedba se djelomično prihvaća**

Iako nadležno tijelo koje upravlja elektroenergetskom mrežom nije odustalo od nadzemnog dalekovoda, isto to tijelo je izmjestilo trasu planiranog dalekovoda sjeverno od ruba obuhvata Plana, tako da manji dio **zaštitnog koridora** trase planiranog dalekovoda zahvaća najsjeverniji dio obuhvata plana. Navedene katastarske čestice **nisu** obuhvaćene planiranim dalekovodom niti njegovim zaštitnim pojasom.

Planirana prometna mreža postavljena je tako da uvaži strukturu prometne mreže proizašle iz prethodne diobe ovog dijela građevinskog područja naselja Murvica u što većoj mogućoj mjeri, radi što manjeg poremećaja vlasničkih odnosa unutar obuhvata Plana. Prometnice koje su nastale prethodnom diobom nisu zadovoljavale niti minimalne tehničke i sigurnosne uvjete. Planirana prometna mreža ispravlja taj nedostatak i omogućit će postavljanje ostale infrastrukture koja je potrebna za funkcioniranje modernog naselja – voda, odvodnja, telekomunikacija, energetika. Problem u ovim i sličnim slučajevima je nastao iz razloga što je izvršena dioba katastarskih čestica **prije stručnog rješenja prometne i ostale infrastrukturne mreže**. Kao što je objašnjeno u javnoj raspravi, a i na više neformalnih sastanaka prije početka same izrade Plana, potrebno je izvršiti **novu diobu katastarskih čestica** uvažavajući novonastalo stanje, odnosno prometnu mrežu.

Brisanje okomito postavljene prometne površine nije prihvaćeno preko kč 2703, 2708, 2707 i 3697. Naime, zbog novonastalog rasporeda prometne mreže neće biti moguće realizirati građenje na kč 2705

OBRADA PRIMJEDBI ZAPRIMLJENE TIJEKOM JAVNE RASPRAVE NA  
PRIJEDLOG URBANISTIČKOG PLANA UREĐENJA STAMBENE ZONE  
"MURVICA - SREDIŠNJI DIO I"

i 2706. Novoplanirana prometna površina omogućit će formiranje kvalitetnih građevnih čestica na kojima će biti moguća gradnja. Kako bi se to omogućilo, preporučeno je raspodijeliti kč 3697 prvenstveno kč 2705 i 2706, tako da će se kč 3697 anulirati. Nadalje, prilazni putovi moraju imati širinu najmanje 6 m, što nije ostvareno kč 3697, tako da bi utjecaj na predmetne katastarske čestice bio i veći. Na poslijetku, manja površina otpada na planiranu prometnu površinu u odnosu na onu na kč 3697.

U svezi prometne površine na kč. 2733, 2734, 2735, 2736 i 3699 okretište je prebačeno na kč 2735.

**Predstavke zaprimljene od tijela i pravnih osoba kojima je upućena posebna obavijest**

**PO 1. REPUBLIKA HRVATSKA, MINISTARSTVO OBRANE, UPRAVA ZA INFRASTRUKTURU I POTPORU, Zagreb**

Potvrđuje da je prijedlog plana usklađen s njihovim ranije dostavljenim zahtjevima.

**PO 2. HOPS, Hrvatski operator prijenosnog sustava d.d., PRIJENOSNO PODRUČJE SPLIT, Split**

Traže uvažavanje ispravljene trase planiranog dalekovoda 110 kV Poličnik – Crno, te prikazivanje zaštitnog pojasa dalekovoda u odgovarajući kartografski prikaz. Dodatno, traže dopunu Odredbi za provedbu u svezi zahtjeva za zaštitni koridor dalekovoda.

Odgovor: Primjedba se prihvća

**PO 3. REPUBLIKA HRVATSKA, HRVATSKA REGULATORNA AGENCIJA ZA MREŽNE DJELATNOSTI, Zagreb**

Potvrđuje da je prijedlog plana usklađen s njihovim ranije dostavljenim zahtjevima.

**PO 4. REPUBLIKA HRVATSKA, Ministarstvo unutarnjih poslova, Ravnateljstvo civilne zaštite, Područna služba civilne zaštite Zadar, Odjel za inspekciju, Zadar**

Ponovno prilažu „zahtjev za izradu plana“ umjesto mišljenje o usklađenosti prijedloga plana s ranije dostavljenim zahtjevom. Zahtjev je ranije uvažen.

**PO 5. REPLIBLIKA HRVATSKA, MINISTARSTVO KULTURE I MEDIJA, Uprava za zaštitu kulturne baštine, Područna konzervatorska služba Zadar**

Izjavljuju da je prijedlog plana izrađen u skladu sa utvrđenim sustavom mjera zaštite kulturnih dobara koja se nalaze na području obuhvata plana.

**PO 6. REPUBLIKA HRVATSKA, HRVATSKA AGENCIJA ZA CIVILNO ZRAKOPLOVSTVO, Zagreb**

Izjavljuju da je prijedlog plana izrađen u skladu s ranije danim zahtjevima.

**PO 7. REPUBLIKA HRVATSKA, Ministarstvo mora, prometa i infrastrukture, Uprava zračnog prometa, elektroničkih komunikacija i pošte, Zagreb**

Upućuje da mišljenje treba zatražiti od Hrvatske regulatorne agencije za mrežne djelatnosti (HAKOM) i od Hrvatske agencije za civilno zrakoplovstvo, kao javnopravna tijela s javnim ovlastima određenim Zakonom, što je i učinjeno.



Zeljko Predovan dipl.ing.arh.

BLOCK-PROJEKT d.o.o.

Odgovorni voditelj **BLOCK PROJEKT**  
d.o.o.  
Put Murvice 12D 23000 Zadar

11. Sažetak za javnost

# BLOCK PROJEKT

URBANISTIČKI PLAN UREĐENJA  
STAMBENE ZONE "MURVICA - SREDIŠNJI  
DIO I"  
OPĆINA POLIČNIK

## SAŽETAK ZA JAVNOST

**prijedlog plana**  
**ožujak 2026.**

**Nositelj izrade :** Općina Poličnik

**Izrađivač:** BLOCK-PROJEKT d.o.o., Zadar

**Direktor :** Željko Predovan dipl.ing.arh.

**Odgovorni voditelj:** Željko Predovan dipl.ing.arh.

# I. OBRAZLOŽENJE PLANA

## 1 POLAZIŠTA

### 1.1. Pravna osnova

Prijedlog Plana izrađen je temeljem **Prostornog plana uređenja Općine Poličnik** („Službeni glasnik Zadarske županije“ broj 14/03 i „Službeni glasnik Općine Poličnik“, broj 01/04, 03/08, 07/08, 03/09, 08/10, 04/11, 12/11, 06/12, 06/15, 01/17, 02/17, 13/18, 01/19, 08/22) i **Odluke o izradi Urbanističkog plana uređenja stambene zone „Murvica – središnji dio I“** („Službeni glasnik Općine Poličnik“ br.13/24 i 19/25).

Pristupilo se izradi *urbanističkog plana uređenja stambene zone „Murvica – središnji dio I“ u naselju Murvica* iz razloga koji slijede:

- (a) Zakonska obveza izrade Plana i usklađenje sa Zakonom

Postupak izrade i donošenja Plana temelji se na odredbama članka 86. do članka 112. Zakona o prostornom uređenju ("Narodne novine" br. 153/13, 65/17, 114/18, 39/19, 98/19 i 67/23), i u skladu s odredbama Pravilnika o prostornim planovima ("Narodne novine" broj 152/23), u daljnjem tekstu: *Pravilnik*, i ostalim važećim propisima iz područja prostornog uređenja, te posebnim propisima.

U skladu s člankom 86. Zakona pribavljeno je mišljenje na Prijedlog Odluke o izradi Plana sukladno posebnim propisima kojima se uređuje zaštita okoliša i prirode.

- (b) Usklađenje s planom više razine

Plan je izrađen u skladu s Prostornim planom Zadarske županije (Službeni glasnik Zadarske županije broj 2/01, 06/04, 02/05, 17/06, 25/09, 03/10, 15/14, 14/15, 5/23 i 6/23).

- (c) Usklađenje s planom šireg područja iste razine

Plan je izrađen u skladu s odredbama i kartografskim prikazima Prostornog plana uređenja Općine Poličnik („Službeni glasnik Zadarske županije“ broj 14/03 i „Službeni glasnik Općine Poličnik“, broj 01/04, 03/08, 07/08, 03/09, 08/10, 04/11, 12/11, 06/12, 06/15, 01/17, 02/17, 13/18, 01/19, 08/22).

### 1.2. Razlozi donošenja

#### A. Određivanje novih prostorno planskih rješenja

PPUO Poličnik odredio je područje u obuhvatu Plana kao neizgrađeni i neuređeni dio građevinskog područja naselja. Unutar ovog građevinskog područja stanovanje ima prednost nad svim ostalim sadržajima. Uz stanovanje mogu se planirati i drugi sadržaji koji mogu upotpuniti stanovanje, što može uključiti javne i društvene sadržaje, trgovinu, usluge, ugostiteljstvo, turizam, poslovanje, poljoprivredne djelatnosti i slične sadržaje.

Nacrt prijedloga će se izraditi temeljem razmatranja prijedloga i inicijativa pravnih i fizičkih osoba koji su podneseni Općini Zemunik Donji sukladno članku 85. Zakona, u svrhu gospodarskog i demografskog razvoja i socijalne skrbi.

#### B. Osnovni ciljevi i programska polazišta za izradu Plana:

Osnovni ciljevi i programska polazišta za izradu Plana proizlaze iz iskazanih razvojnih potreba a koje se prvenstveno odnose na:

- (a) propisivanje prostorno-planskih uvjeta za izgradnju građevina prvenstveno stambene i stambeno-poslovne namjene te pojedinačne građevine u funkciji stanovanja.
- (b) planiranje pristupnih cesta, te ostale komunalne infrastrukturne mreže.
- (c) prostorno-planska rješenja proizlaze iz planova više ili šire razine (PP Zadarske županije, PPU Općine Poličnik)
- (d) svi zahvati u prostoru moraju se odvijati sukladno načelima zaštite okoliša i prirode.

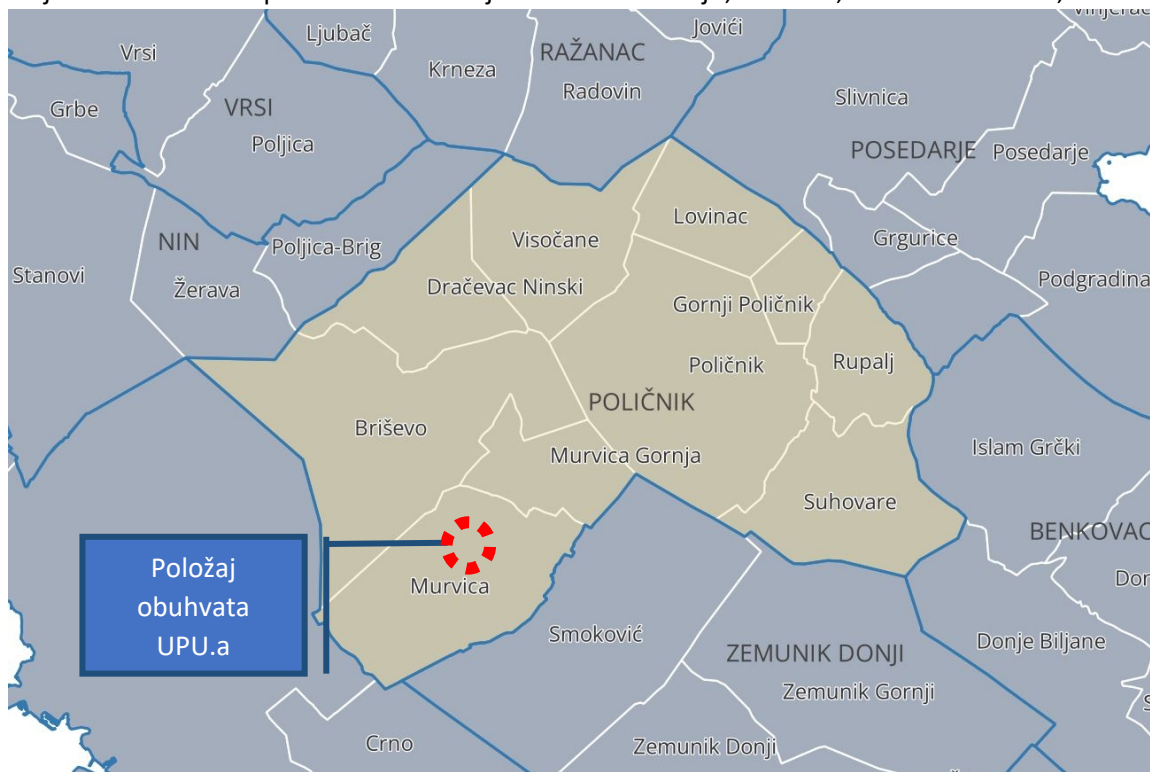
Predložena rješenja imaju za cilja stvaranja povoljnijih uvjeta za demografski razvoj (rješenje stambenog fonda za smještaj mlađih obitelji i pridošlica). Prateći sadržaji, ukoliko se uspiju ostvariti, pridonijet će povećanju kvalitete življenja u ovom dijelu Općine Poličnik.

Ovim Planom nisu planirane sportske i javne zelene površine iz razloga što će se južna granica obuhvata nasloniti na izdvojeno građevinsko područje sportsko-rekreacijske namjene nakon izmjene i dopune Prostornog plana uređenja općine Poličnik koji je u tijeku.

### 1.3. Prostorna polazišta (analiza postojećeg stanja)

*Urbanistički plan uređenja stambene zone „Murvica – središnji dio I“ u naselju Murvica (u daljnjem tekstu UPU ili Plan) zahvaća neizgrađeno i neuređeno građevinsko područje naselja. Ovo područje je neizgrađeno i obraslo makijom. Prostor je izrazito ravan. Unutar obuhvata ili u neposrednoj blizini nisu evidentirane kulturno-povijesne ni značajne prirodne vrijednosti, osim što se Planom obuhvaćeni prostor nalazi u području ekološke mreže u cijelosti - područje očuvanja značajno za ptice (HR1000024 – Ravni kotari.*

Uz naselje Murvica ovu Općinu čine i naselja: Murvica Gornja, Briševo, Dračevac Ninski, Visočane,



Slika 1: položaj i okruženje Općine Poličnik

Lovinac, Gornji Poličnik, Rupalj, Suhovare i općinsko središte Poličnik.



Područje u obuhvatu UPU-a **ne nalazi** se u prostoru ograničenja, to jest, unutar 1.000 m od obalne linije.

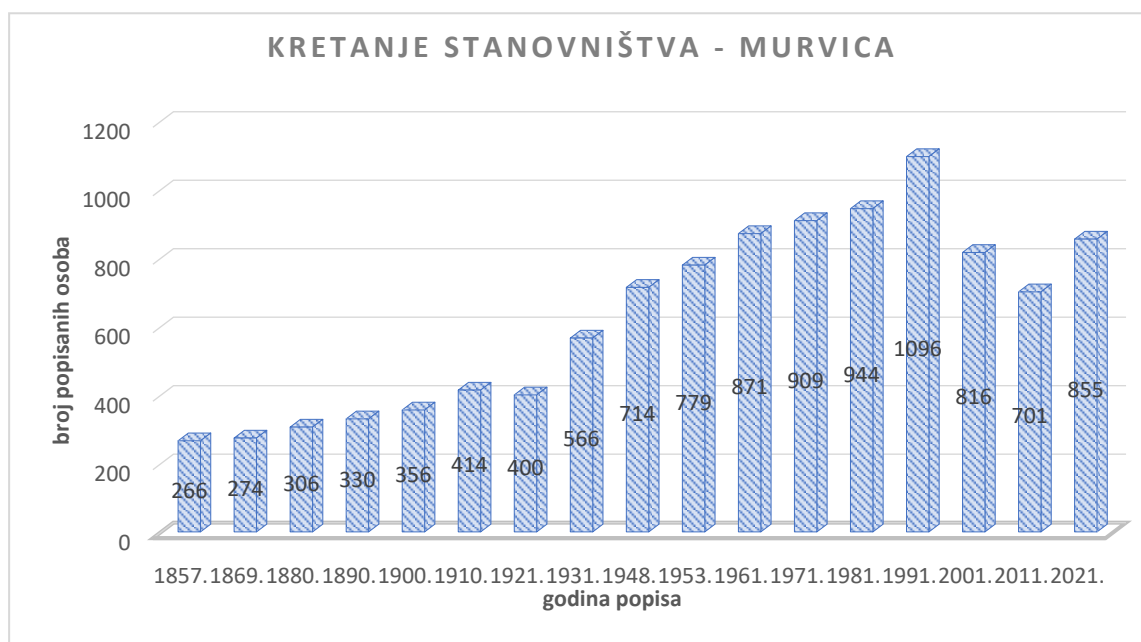
Obuhvat se nalazi oko 6,0 km jugo-zapadno od općinskog središta u Poličniku. Uz sjevernu i zapadnu granicu Obuhvata nalazi se šumsko zemljište koje je u pravilu karakterizirano makijom (degradirana šuma koja se sastoji od grmlja i stabala u pravilu do 4 m visine). Uz istočnu granicu nalazi se građevinsko područje istog naselja. Uz jugoistočnu granicu (nakon izmjene PPUO Poličnik također će se nalaziti građevinsko područje naselja i planirano izdvojeno građevinsko područje izvan naselja sportsko-rekreacijske namjene.

Zadnjih godina svjedočimo naglom porastu zanimanja za kupnju građevinskih čestica i izgradnju



**Slika 2:** zona obuhvata u odnosu na okolno područje (GOOGLE EARTH, srpanj 2025.)

stambenih građevina u Murvici i u nešto manjem obimu u ostalim naseljima Općine. Ovaj trend rasta stanovništva u Murvici je već zabilježen u razdoblju popisa stanovništva između 2011. i 2021. godine. Svi pokazatelji (broj izdanih građevinskih dozvola, i drugo) dovode do zaključka da će se ovaj rast nastaviti. Znatna dio novih zgrada se koristi ili će se koristiti za rješenje stambenog pitanja, u prvom redu žitelja i njihovih potomaka koji su do sada živjeli u Gradu Zadru ali i udaljenijim mjestima. Privlačnost ovog područja proizlazi iz nižih cijena nekretnina u odnosu na urbana središta ili priobalja (u prvom redu Grad Zadar), dok prometna povezanost jamči brze veze sa županijskim središtem (Grad Zadar) u kojem se nalazi većina javnih usluga – zdravstvo, školstvo, usluge, zabava i drugo.



**Slika 3:** kretanje broja stanovnika (izvor: Wikipedia, 4. srpnja 2025.)

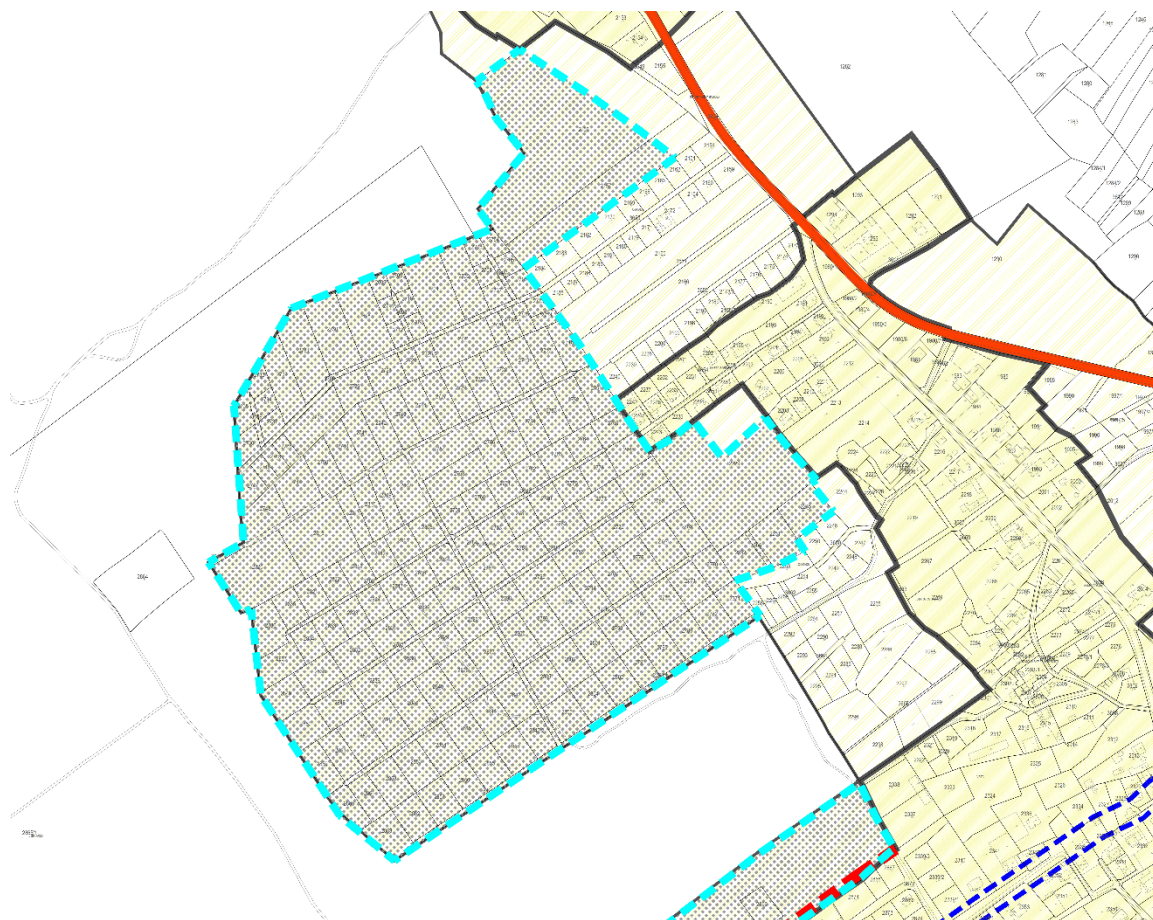
Ostatak zgrada će se koristiti kao nekretnina za odmor (za osobne potrebe) ili za turistički najam (tzv. *ruralni turizam*).

Prostor obuhvata Plana nalazi se u zoni *sanitarne zaštite voda III. kategorije*. U ovim područjima primjenjuju se posebne mjere zaštite podzemnih voda a prema posebnim propisima iz područja očuvanja i upravljanja vodnim dobrom.

Na kraju, području u obuhvatu plana nalazi se unutar zaštitne zone zračne luke – *zona ograničene gradnje*.

## 2 OBRAZLOŽENJE PLANSKIH RJEŠENJA

Prostornim planom uređenja Općine Poličnik područje u obuhvatu Plana namijenjeno je prvenstveno stanovanju, i određeno je kao neizgrađeno i neuređeno građevinsko područje naselja. Područje u obuhvatu Plana nalazi se u sjeverozapadnom dijelu naselja Murvica.



**Slika 4:** izvadak iz PPUO Poličnik – list 4.1. građevinsko područje naselja Murvica i Murvica Gornja (mjerilo 1:5000)

Ovim urbanističkim planom utvrđena je detaljna namjena površina, koja proizlazi iz prostornog plana uređenja Općine Poličnik. Granica obuhvata je djelomično proširena u odnosu na PPUO Poličnik kako bi se obuhvat povezoao na širi prometni sustav naselja. Detaljna namjena prikazana je u kartografskom prikazu UPU-a (**list 1. namjena prostora**). U građevinskom području naselja u zoni stambene namjene – *poljoprivredna domaćinstva (S5)* Planom će se omogućiti stvaranja prostorno-planskih preduvjeta za uređenje i korištenje prostora namijenjen prvenstveno za izgradnju građevina za stanovanje, a sve popraćeno prometnom i ostalom urbanom infrastrukturom.

U zoni stambene namjene – *poljoprivredna domaćinstva (S5)* mogu se graditi građevine stambene i stambeno-poslovne namjene i građevina poljoprivredne namjene. Dozvoljena je gradnja pomoćnih građevina (garaža, spremište, ljetna kuhinja, kotlovnica, nadstrešnica, vrtna sjenica, bazen, roštilj, pomoćna građevina za smještaj spremnika za komunalni otpad, i sl.) i pomoćnih poljoprivrednih građevina (sjenici, staklenici, plastenici, gljivarnici, spremišta poljoprivrednih proizvoda, strojeva, alata, poljoprivredne opreme, zgrade za uzgoj životinja, pčelinjaci i sl.).

Na površinama stambene namjene - *poljoprivredna domaćinstva (S5)*, kao prateća namjena, mogu se i na zasebnim građevnim česticama uređivati i graditi:

- parkovi/perivoji, dječja igrališta,

- zaštitne zelene površine,
- građevine javne i društvene namjene,
- građevine poslovne namjene: uredske, uslužne, trgovačke, ugostiteljske i ostale poslovne namjene čiji sadržaji, razinom buke i emisijom u okoliš sukladno posebnim propisima, ne smetaju okolini i ne umanjuju uvjete stanovanja, rada i boravka na odnosnim i susjednim građevnim česticama,
- prometne površine (kolne i pješačke),
- manje infrastrukturne građevine.

Za sljedeće prateće namjene koje se mogu graditi unutar površine stambene namjene - *poljoprivredna domaćinstva (S5)* ukupna površina istih ne može prelaziti 1/3 predmetne površine stambene namjene (označeno *Pravilima provedbe* u kartografskom prikazu plana **list 1.3. Provedba prostornog plana**):

- građevine poslovne namjene: uredske, uslužne, trgovačke, ugostiteljske i ostale poslovne namjene čiji sadržaji, razinom buke i emisijom u okoliš sukladno posebnim propisima, ne smetaju okolini i ne umanjuju uvjete stanovanja, rada i boravka na odnosnim i susjednim građevnim česticama.

Na građevnoj čestici stambene namjene - *poljoprivredna domaćinstva (S5)* dozvoljeno je pružanje ugostiteljskih i turističkih usluga kao sekundarne namjene poljoprivrednom domaćinstvu.

Kod izgradnje stambeno-poslovne građevine, pomoćni i prateći sadržaji mogu se smjestiti unutar građevine osnovne namjene ili u zasebnim građevinama na istoj građevnoj čestici na kojoj se nalazi zgrada osnovne namjene.

U obuhvatu ovog Plana planirana je izgradnja infrastrukturne mreže. Područje obuhvata naslanja se na postojeću vodoopskrbnu, elektroenergetsku i telekomunikacijsku mrežu naselja na koju će se i spojiti. Kanalizacijska mreža oborinskih i fekalnih voda nije izgrađena. Do izgradnje kanalizacijske mreže otpadne fekalne vode će se rješavati nepropusnim sabirnim jamama ili na drugi način, ovisno o uvjetima nadležnog tijela.

Planom se dozvoljava postava fotonaponskih ćelija za proizvodnju i preradu solarne energije za vlastite potrebe.

Pristup budućim građevnim česticama uvjetovan je planiranom prometnom mrežom (prikazana u kartografskom prikazu Plana **list. 2.1 prometni sustav**). Prometnice su planirane kao dvosmjerne kolne površine s kombinacijom nogostupa i drvoreda.

Promet u mirovanju mora se riješiti na građevnoj čestici na kojoj se nalazi planirana zgrada. Planirane parkirališne površine koje će se uređivati na uređenoj površini valjalo bi podijeliti na manje povezane površine radi izbjegavanja velikih betonskih, odnosno ogoljenih površina. Parkovni nasadi i prirodno zelenilo trebaju doći do izražaja. Promet u mirovanju može se smjestiti i u garažama. Garaže mogu se planirati kao zasebne građevine ili kao podzemne ili suterenske etaže osnovne zgrade.

U cilju realizacije Plana, planirane prometnice i ostala infrastrukturna mreža mogu se etapno realizirati, a na temelju akata za građenje. Kod fazne provedbe Plana treba voditi brigu da izgradnja infrastrukturne mreže prati uređenje pojedine građevne čestice. Do izgradnje prometnica u punom planiranom profilu mogu se koristiti postojeće prometnice ukoliko im je širina najmanje 3,0 m.

Negrađive površine u obuhvatu Plana treba urediti parkovnim nasadima i prirodnim zelenilom. Osim što će parkovni nasadi uljepšati ovu zonu, zelene površine imaju važnu ulogu i u zaštiti okoliša, i to: zaštita od erozije, upijanje oborinskih voda, zaštita od vjetra, zaštita vizura s javnih površina i drugo. Unutar ovih površina mogu se postavljati potporni zidovi, javna rasvjeta, parkirališne površine i slično.

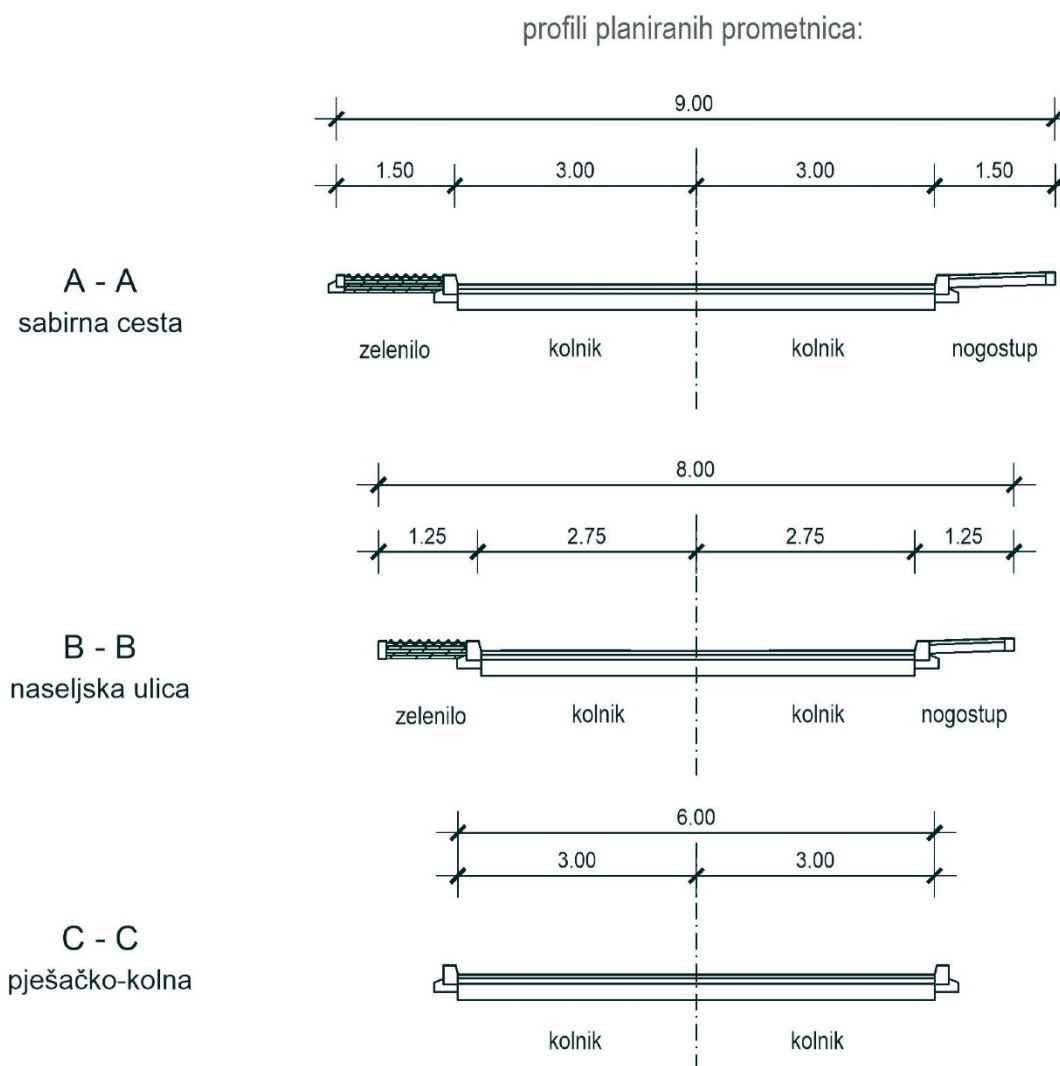
Ovaj Plan predstavlja temeljni prostorno planerski dokument za izdavanje akata za građenje. Postupci reorganizacije katastarskih čestica moraju se temeljiti na ovaj Plan.

## 2.1. PROMETNA MREŽA

### 2.1.1 Cestovni promet

Planirani obuhvat nije omeđen prometnicama, pa će trebati izgraditi spojne ceste na obližnju državnu cestu DC-8, udaljena od jugoistočne granice oko 650 m, i na županijsku cestu ŽC-6011, udaljena od istočne granice obuhvata oko 65 m.

Slijede karakteristični poprečni profil planiranih prometnica koje su prikazane u kartografskom prikazu Plana (**list 2.1. prometni sustav**):



Cesta ili određena dionica ceste može se graditi i u fazama, a na temelju akta za građenje. Pješačke površine i prijelazi za pješake moraju se riješiti bez barijera za osobe s poteškoćama u kretanju.

Izvešće o javnoj raspravi o prijedlogu Urbanističkog plana uređenja stambene zone "Murvica - središnji dio I", sadrži :

1. Zaključak o utvrđivanju prijedloga prostornog plana (za javnu raspravu)
2. Objava javne rasprave o prijedlogu prostornog plana
3. Dopis o objavi javne rasprave ministarstvu ( dokaz o objavi )
4. Dopis o objavi javne rasprave dnevnom tisku ( dokaz o objavi )
5. Dopis o objavi javne rasprave na mrežnim stranicama ( dokaz o objavi )
6. Posebna pisana obavijest o javnoj raspravi javnopravnim tijelima i mjesnim odborima ( dokaz o primitku pismena - povratnice )
7. Zabilješka u spisu o objavi javne rasprave
8. Mišljenja i očitovanja javnopravnih tijela
9. Primjedbe zaprimljene službenim podneskom
10. Zapisnik s javnog izlaganja
11. Obrada primjedbi zaprimljene tijekom javnog uvida o prijedlogu Urbanističkog plana uređenja stambene zone "Murvica - središnji dio I"
12. Sažetak za javnost

PROČELNIK  
Petar Bogović, mag.nov.

