




 Površina P omeđena točkama A, B, C, D, A na 1283/23742 dijelu č.zem. 825/337 k.o. Murvica S.I. u naravi iznosi 1283 m² i odgovara k.č. 2155 k.o. Murvica N.I.

KAZALO:

	postojeće stanje (situacija)
	granice katastarske čestice
	prijedlog ABCD snimka (buduće granice k.č.)
	broj č. zem.
	karakteristične lomne točke predmetnog posjeda

"GEODEZIJA" D.O.O.
 OIB: 03698722831
 a. Kralja Zvonimira 42, Šibenik
 t. 00385 (0)22 33 00 23 f. 00385 (0)22 31 02 32
 e. geodezija@geodezija.hr

VRSTA POSLA :	GEODETSKI SNIMAK M 1: 500
PREDMET :	Geodetski snimak ABCD oznake za potrebe natječaja za prodaju nekretnine
OZNAKA :	2020-20-0052-001-001
NARUČITELJ :	Općina Poličnik, Ulica dr. Franje Tuđmana 62, 23241 Poličnik, OIB: 87120007882
KAT. ČEST. :	dio 825/337 K.O. Murvica (stara službena izmjera)
LOKACIJA :	Murvica
IZRADILI :	Igor Gulan, mag.ing.geod.
M.JESTO/DNE :	U Zadru, 28. 2. 2020. g.



Pregledao i ovjerio:
 Igor Gulan, mag.ing.geod.
 Ovlašteni inženjer geodezije
 GEODEZIJA d.o.o. Šibenik